

STUDIU TOPOGRAFIC VIZAT OCPI

PROCES VERBAL DE RECEPȚIE 1132 / 2022

Întocmit astăzi, **02/06/2022**, privind cererea **29523** din **23/05/2022**
având aviz de începere a lucrărilor cu nr din

Semnat : cu semnatura
electronica extinsa, cf.
L 455/2001 si eIDAS

1. Beneficiar: DIRECTIA SERVICII PUBLICE BISTRITA

2. Executant: David Dorian-Alexandru

3. Denumirea lucrărilor recepționate: Receptie tehnica - plan topografic necesar elaborarii documentatiei in vederea obtinerii autorizatiei de construire pentru turnare cauciuc de protectie la spatiul de joaca Valea Castailor - str. Libertatii

4. Nominalizarea documentelor și a documentațiilor care se predau Oficiului de Cadastru și Publicitate Imobiliară BISTRITA-NASAUD conform avizului de începere a lucrărilor:

Număr act	Data act	Tip act	Emitent
Plan	23.05.2022	Înscris sub semnatura privata	Dorian-Alexandru DAVID
Hotararea	02.06.2010	act normativ	Guvernul Romaniei
DOCUMENTAT	23.05.2022	Înscris sub semnatura privata	Dorian-Alexandru DAVID
Certificat de	12.04.2022	act administrativ	Primaria mun. Bistrita

Așa cum sunt atașate la cerere.

5. Concluzii:

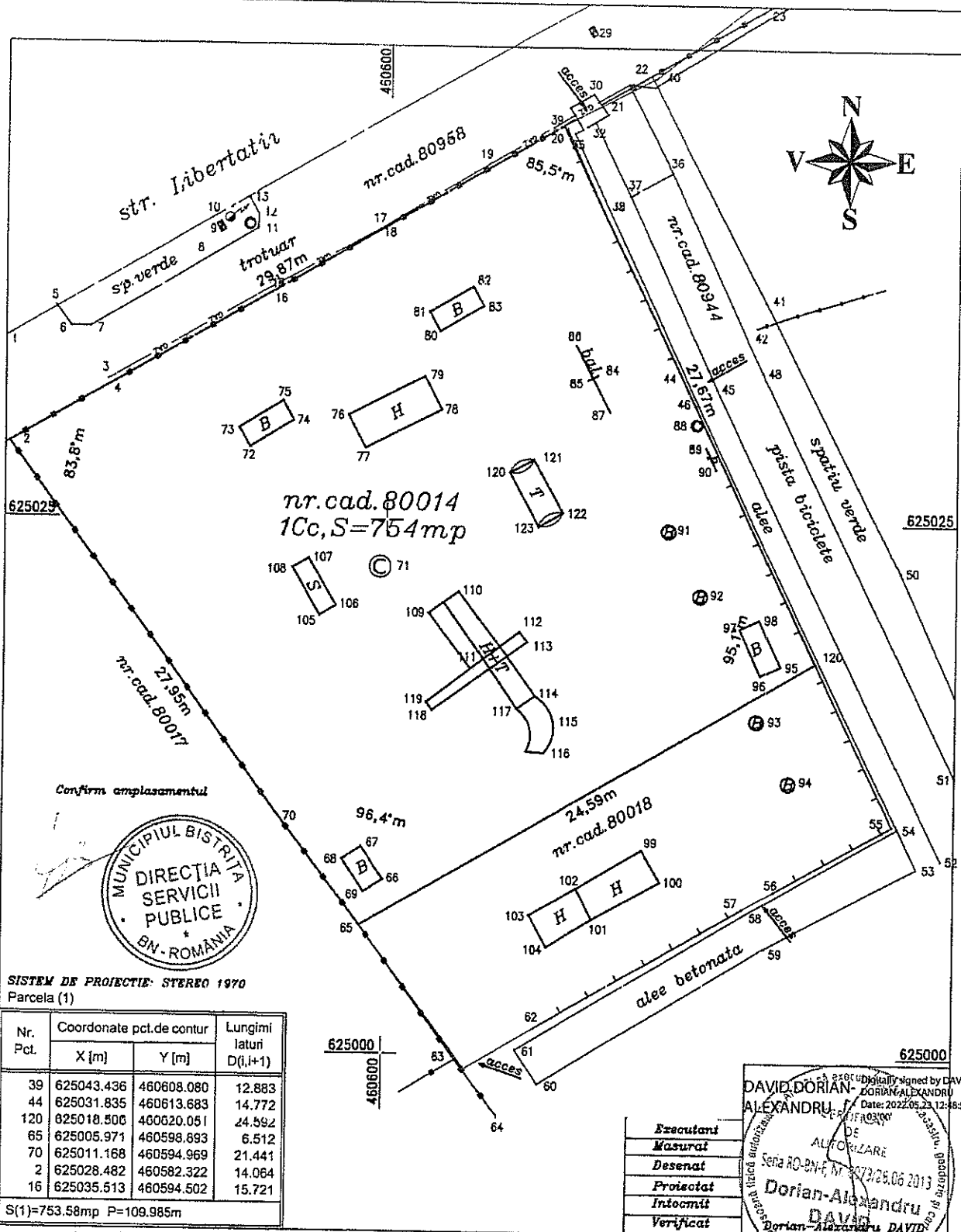
Pentru procesul verbal 1132 au fost recepționate 0 propuneri.

6. Erori topologice față de alte entități spațiale:

Identificator	Tip eroare	Mesaj suprapunere
80014	Avertizare	Receptia 1662180: Imobilul TR-775-1 se suprapune cu terenul 80014 din stratul permanent!
-	Avertizare	Receptia 1662180: Imobilul TR-775-1 se afla într-o zona reglementata prin L17/2014!

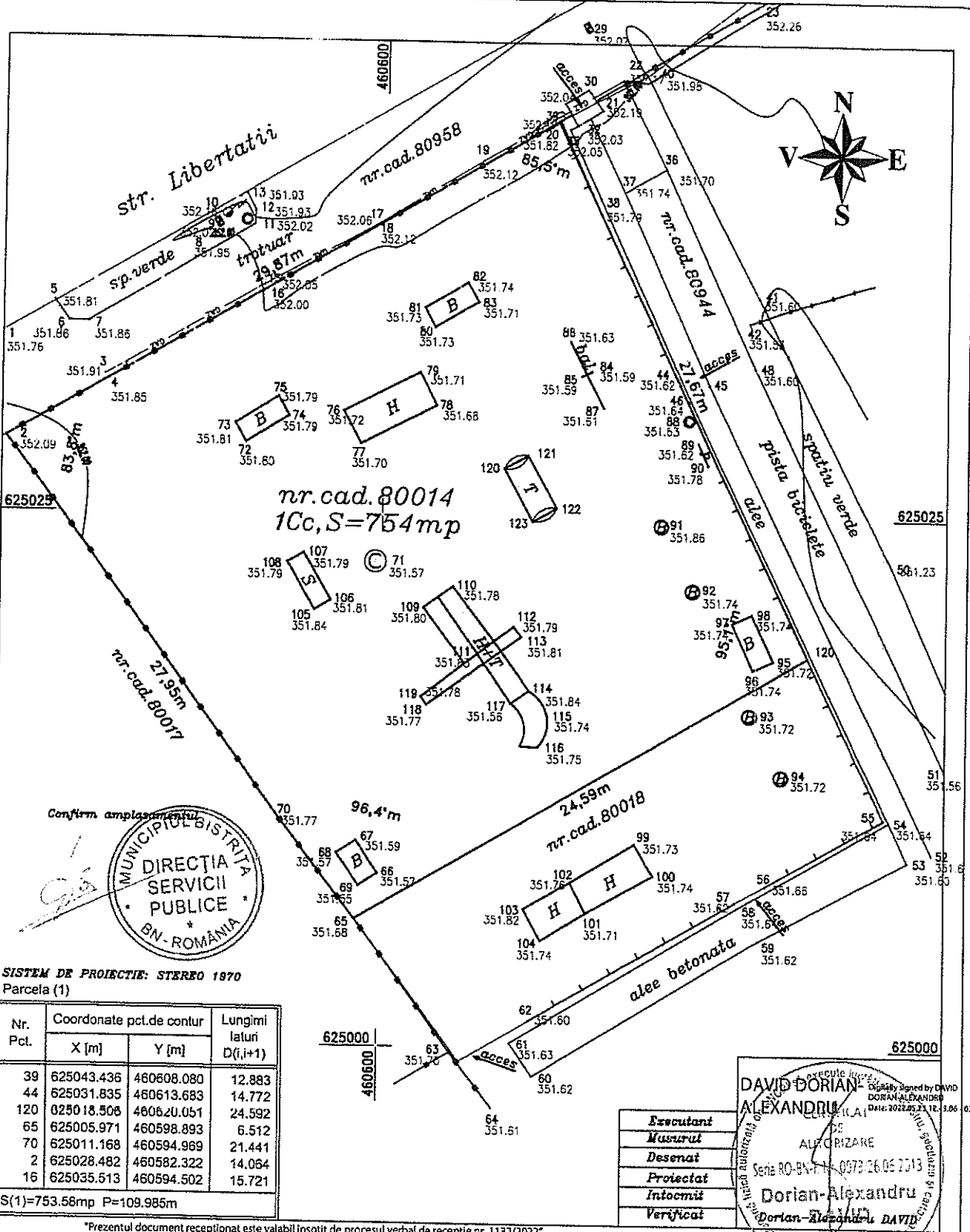
Lucrarea este declarată **Admisă**

Inspector
LUCIAN-VASILE MORAR



LEGENDA

	Punct, cota punct		Limita proprietate
	Gard lemn		Gard metalic
	Stalp electric beton		Canal
	Cos de gunoi		Tub joaca
	Indicator rutier		Seara joaca
	Panou identificare loc joaca		Balansoar
	Balansoar pe arcuiri HDPE		Acces parc
	Hinta		Complex de joaca - hinta si tobogan
	Banca odihna		



PROCES VERBAL DE RECEPȚIE 1148 / 2022

Întocmit astăzi, **03/06/2022**, privind cererea **29080** din **20/05/2022**
având aviz de începere a lucrărilor cu nr din

Semnat : cu semnatura
electronica extinsa, cf.
L 455/2001 si eIDAS

1. Beneficiar: DIRECTIA SERVICII PUBLICE BISTRITA

2. Executant: David Dorian-Alexandru

3. Denumirea lucrărilor recepționate: Recepție tehnica plan topografic necesar elaborării documentației în vederea obținerii autorizației de construire pentru turnare cauciuc de protecție la spațiul de joacă Al. Margaretelor, bl.2

4. Nominalizarea documentelor și a documentațiilor care se predau Oficiului de Cadastru și Publicitate Imobiliară BISTRITA-NASAUD conform avizului de începere a lucrărilor:

Număr act	Data act	Tip act	Emitent
Hotărâre de	02.06.2010	act normativ	Guvernul României
Plan	19.05.2022	înscris sub semnatura privată	Dorian-Alexandru DAVID
Certificat de	12.04.2022	act administrativ	Primăria mun. Bistrita
DOCUMENTAT	19.05.2022	înscris sub semnatura privată	Dorian-Alexandru DAVID

Așa cum sunt atașate la cerere.

5. Concluzii:

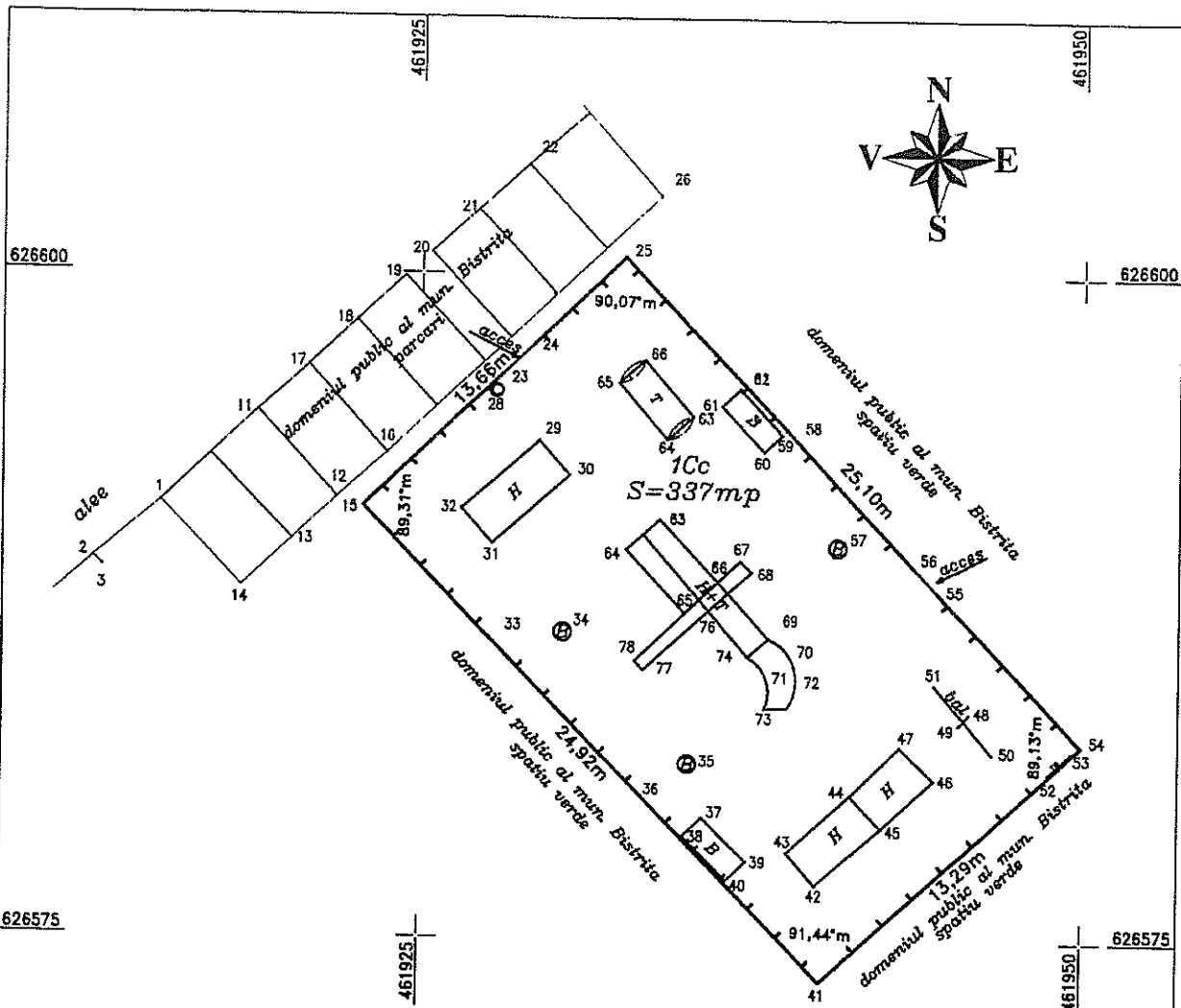
Pentru procesul verbal 1148 au fost recepționate 0 propuneri.

6. Erori topologice față de alte entități spațiale:

Identificator	Tip eroare	Mesaj suprapunere
-	Avertizare	Recepția 1657755: Imobilul TR-762-1 se afla într-o zonă reglementată prin L17/2014!

Lucrarea este declarată **Admisă**

Inspector
ARTHUR-DORU BIRIS-KERTESZ



Confirm amplasamentul



29080/20.05.2022


Arthur-Doru Biris-Kertesz

Digitally signed by Arthur-Doru Biris-Kertesz
Date: 2022.06.03 13:55:16 +03'00'

DAVID DORIAN-ALEXANDRU

Digitally signed by DAVID DORIAN-ALEXANDRU
Date: 2022.05.19 16:44:52 +03'00'

Executanți
Măsurat
Desenat
Proiectat
Intocmit
Verificat



LEGENDĂ

	Punct, cotă punct
	Limita proprietate
	Gard lemn
	Tub joaca
	Scara joaca
	Balansoar
	Cos de gunoi
	Acces parc
	Panou identificare loc joaca
	Balansoar pe arcuiri HDPE
	Hinta
	Banca odihna
	Complex de joaca - hinta si tobogan

Sistem de proiectie: Stereo 1970
Calculul suprafeței

Nr. Pct.	Coordonate pct.de contur		Lungimi laterale D(i,i+1)
	X [m]	Y [m]	
15	626591.238	461922.774	7.310
23	626596.281	461928.066	1.489
24	626597.300	461929.152	4.858
25	626600.655	461932.665	9.591
58	626593.727	461939.298	7.602
55	626588.180	461944.496	7.910
54	626582.458	461949.957	13.285
41	626573.433	461940.208	10.023
36	626580.615	461933.216	7.822
33	626586.176	461927.715	7.074

S=337mp P=76.964m

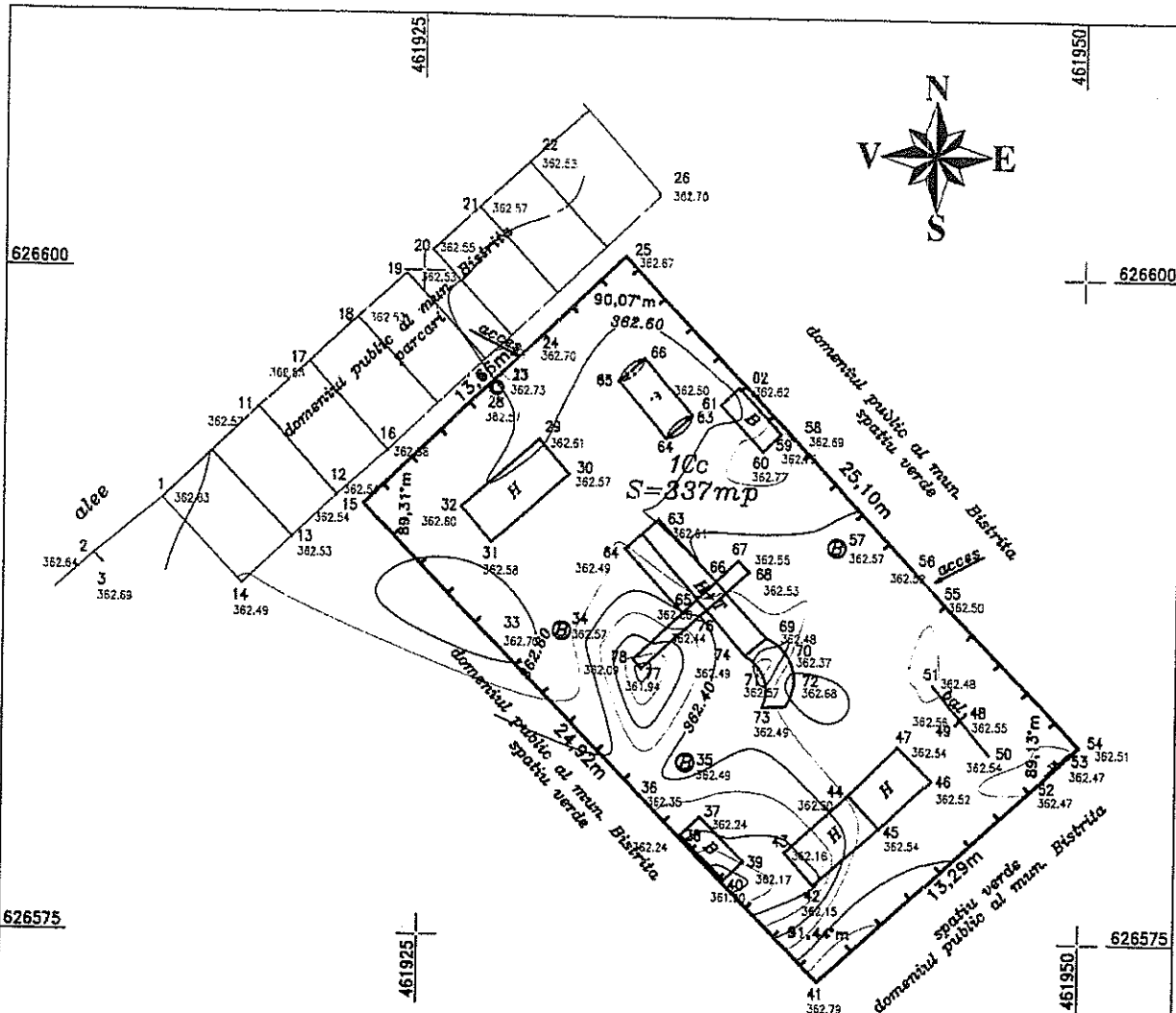
Adresa corpurilor de proprietate: intravilan mun. Bistrița
Aleea Margaretelor, bl.2
HGR 527/2010 - Cap.IV/ltt.C/poz.118.
Beneficiar: DIRECTIA DE SERVICII PUBLICE BISTRITA

Scara
1: 250
Data
mai
2022

PLAN TOPOGRAFIC

necesar elaborării documentației în vederea obținerii autorizației de construire pentru turnare cauciuc de protecție în spațiul de joacă Aleea Margaretelor, bl.2

Planșa nr.: 1



Confirm amplasamentul



29080/20.05.2022

Arthur-Doru Biris-Kertesz

Digitally signed by Arthur-Doru Biris-Kertesz
Date: 2022.06.03 13:55:29 +03'00'

DAVID DORIAN-ALEXANDRU

Digitally signed by DAVID DORIAN-ALEXANDRU
Date: 2022.05.19 16:45:03 +03'00'

LEGENDĂ

	Punct, cota punct
	Limita proprietate
	Gard lemn
	Tub joaca
	Scara joaca
	Balansoar
	Cos de gunoi
	Acces parc
	Panou identificare loc joaca
	Balansoar pe acc. HDPE
	Hirta
	Banca odihna
	Complex de joaca - hirta si tobogan

Sistem de proiectie: Stereo 1970
Calculul suprafetel

Nr. Pct.	Coordonate pct.de contur		Lungimi laturi D(i,j+1)
	X [m]	Y [m]	
15	626591.238	461922.774	7.310
23	626596.281	461928.068	1.489
24	626597.300	461929.152	4.858
25	626600.655	461932.665	9.591
58	626593.727	461939.298	7.602
55	626588.180	461944.496	7.910
54	626582.458	461949.957	13.285
41	626573.433	461940.208	10.023
36	626580.616	461933.216	7.822
33	626586.176	461927.715	7.074

S=337mp P=76.964m

Executant
Masurat
Desenat
Proiectat
Intocmit
Verificat



ECHIDISTANTA CURBELOR DE NIVEL PRINCIPALE: 0.2 m
ECHIDISTANTA CURBELOR DE NIVEL SECUNDARE: 0.1 m

Adresa corpurilor de proprietate: intravilan mun. Bistrița
Aleea Margaretelor, bl.2
HGR 527/2010 - Cap.IV/tit.C/poz.118.
Beneficiar: DIRECTIA DE SERVICII PUBLICE BISTRITA

Scara 1:250
Data mai 2022
PLAN TOPOGRAFIC
necesari elaborarii documentatiei in vederea obtinerii autorizatiei de construire pentru turnare cauciuc de proteotie in spatiul de joaca Aleea Margaretelor, bl.2

Planșo nr.: 2



PROCES VERBAL DE RECEPȚIE 1100 / 2022

Întocmit astăzi, 30/05/2022, privind cererea 29079 din 20/05/2022
având aviz de incepere a lucrărilor cu nr din

Semnat : cu semnatura
electronica extinsa, cf.
L 455/2001 si eIDAS

1. **Beneficiar:** DIRECTIA SERVICII PUBLICE BISTRITA

2. **Executant:** David Dorian-Alexandru

3. **Denumirea lucrărilor recepționate:** Recepție tehnica - plan topografic necesar elaborării documentației în vederea obținerii autorizației de construire pentru turnare cauciuc de protecție la spațiul de joacă Al. Paraiasului, bl.1

4. **Nominalizarea documentelor și a documentațiilor care se predau** Oficiului de Cadastru și Publicitate Imobiliară BISTRITA-NASAUD conform avizului de începere a lucrărilor:

Număr act	Data act	Tip act	Emitent
DOCUMENTAȚIE	19.05.2022	înscris sub semnatura privata	Dorian-Alexandru DAVID
PLAN	19.05.2022	înscris sub semnatura privata	Dorian-Alexandru DAVID
Certificat de	12.04.2022	act administrativ	Primaria mun Bistrita
Hotarare de	02.06.2010	act normativ	Guvernul Romaniei

Așa cum sunt atașate la cerere.

5. Concluzii:

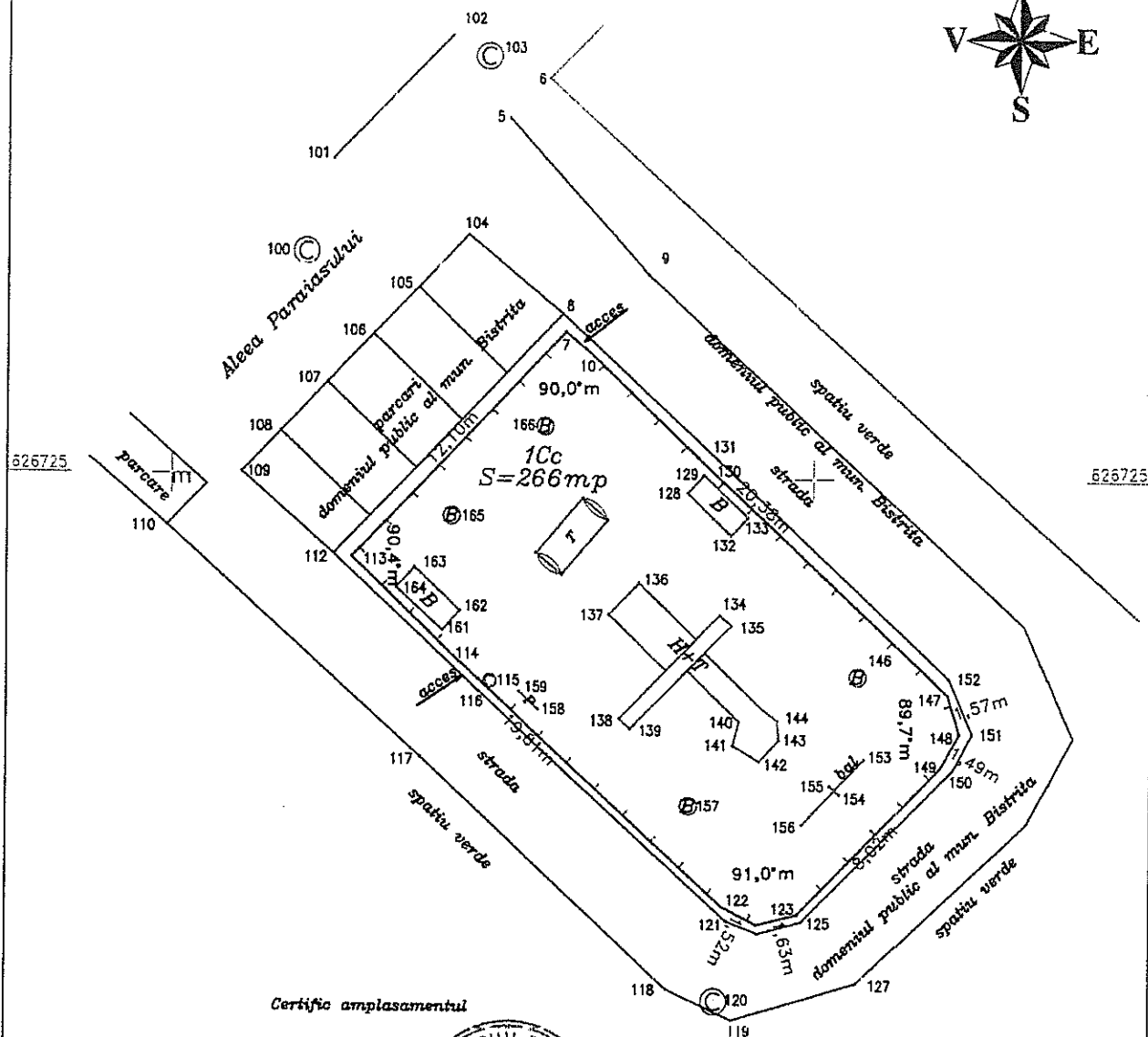
Pentru procesul verbal 1100 au fost recepționate 0 propuneri.

6. Erori topologice față de alte entități spațiale:

Identificator	Tip eroare	Mesaj suprapunere
-	Avertizare	Recepția 1657451: Imobilul TR-763-1 se afla într-o zonă reglementată prin L17/2014!

Lucrarea este declarată **Admisă**

Inspector
LUCIAN-VASILE MORAR



Certific amplasamentul



626700
626706
626700
626706

DAVID DORIAN ALEXANDRU
Digitally signed by DAVID DORIAN ALEXANDRU
Date: 2022.05.19 17:28:23 +03'00'

LEGENDA

	Punct, cota punct
	Limita proprietate
	Gard lemn
	Tub joaca
	Scara joaca
	Balansoar
	Cos de gunoi
	Acces parc
	Panou identificare loc joaca
	Balansoar pe arcuri HDPE
	Hinta
	Banca odihna
	Complex de joaca - hinta si tobogan

Calculul suprafetelor			
Nr. Pct.	Coordonate pct.de contur		Lungimi latuni D(i,i+1)
	X [m]	Y [m]	
7	626730.618	462415.337	1.413
10	626729.698	462416.409	6.316
130	626725.355	462420.995	12.656
147	626716.689	462430.218	1.570
148	626715.188	462430.677	1.487
149	626713.880	462429.970	8.023
126	626708.061	462424.446	1.628
123	626707.653	462422.870	1.515
122	626708.355	462421.527	12.735
115	626716.966	462412.144	1.571
114	626718.022	462410.981	5.503
113	626721.837	462407.015	12.088

S=266mp P=66.515m

Lucian-Vasile Morar

Semnat digital de Lucian-Vasile Morar
Data: 2022.05.30
11:42:25 +03'00'

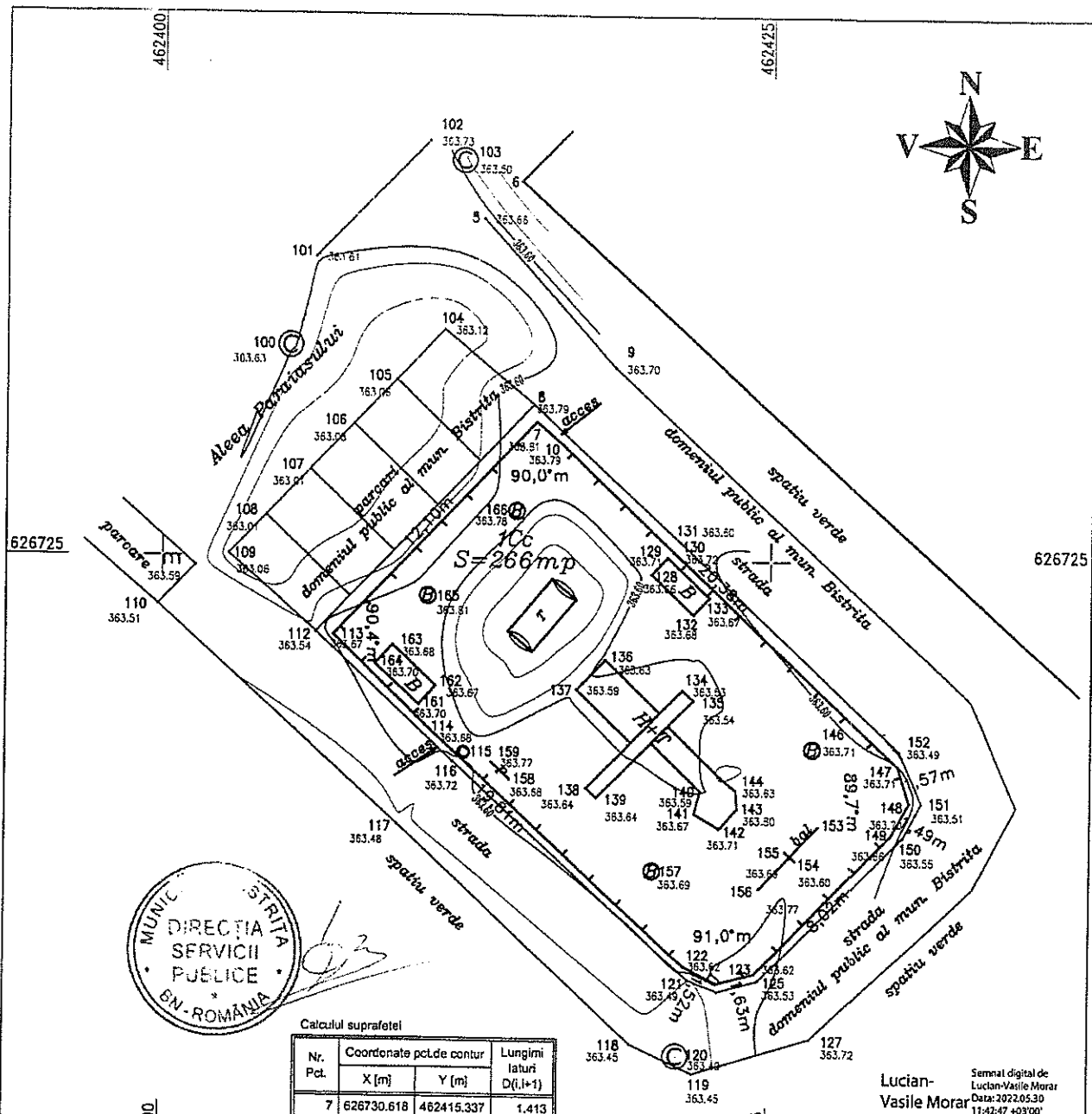
Adresa corpurilor de proprietate: intravilan mun. Bistrita
Aleea Paraiasului, bl.1
HGR 527/2010 - Cap.IV/11.C/poz.125
Beneficiar: DIRECTIA DE SERVICII PUBLICE BISTRITA

Scara
1:250
Data
mai
2022

PLAN TOPOGRAFIC

necesar elaborarii documentatiei in vederea obtinerii autorizatiei de constructie pentru turnare cauciuc de protectie in spatiul de joaca Aleea Paraiasului, bl.1

29079/20.05.2022 Planşa nr.: 1



Calculul suprafețelor

Nr. Pct.	Coordonate puncte contur		Lungimi laturi D(i,i+1)
	X [m]	Y [m]	
7	626730.618	462415.337	1.413
10	626729.698	462416.409	6.316
130	626725.355	462420.995	12.656
147	626716.689	462430.218	1.570
148	626715.188	462430.677	1.487
149	626713.880	462429.970	8.023
126	626708.061	462424.446	1.628
123	626707.653	462422.870	1.515
122	626708.355	462421.527	12.735
115	626716.966	462412.144	1.571
114	626718.022	462410.981	5.503
113	626721.837	462407.015	12.098
S=266mp P=66.515m			

S=266mp P=66.515m

"Prezentul document recepționat este valabil însoțit de procesul verbal de recepție nr. 1100/2022"

LEGENDĂ

112 363.54	Punct, cota punct
—	Limita proprietate
—	Gard lemn
—	Tub joaca
—	Scara joaca
—	Balansoar
—	Cos de gunoi
—	Acces parc
—	Panou identificare loc joaca
—	Balansoar pe arcuri HDPE poncei
—	Hinta
—	Banca odihna
—	Complex de joaca - hinta si tobogan

Executant
Masurat
Desenat
Proiectat
Intocmit
Verificat

DAVID DORIAN-ALEXANDRU
 Digital signed by DAVID DORIAN-ALEXANDRU
 Date: 2022.05.30 11:42:47 +03'00'
 Seta RO-BN-7 Nr. 0073/26.06.2013
 Dorian-Alexandru DAVID

ECHIDISTANTA CURBELOR DE NIVEL PRINCIPALE : 0.3m
 ECHIDISTANTA CURBELOR DE NIVEL SECUNDARE : 0.15m

Adresa corpurilor de proprietate: intravilan mun. Bistrita
 Alea Paraiasului, bl.1
 HGR 527/2010 - Cap.IV/lit.C/poz.125
 Beneficiar: DIRECTIA DE SERVICII PUBLICE BISTRITA

Scara
 1:250

Data
 mai
 2022

PLAN TOPOGRAFIC

necesar elaborării documentației în vederea obținerii
 autorizației de construire pentru turnare cauciuc
 de protecție în spațiul de joaca Paraiasului, bl.1

29079/20.05.2022

Planşa nr.: 2



PROCES VERBAL DE RECEPȚIE 1151 / 2022

Întocmit astăzi, **08/06/2022**, privind cererea **29530** din **23/05/2022**
având aviz de Incepere a lucrărilor cu nr din

Semnat : cu semnatura
electronica extinsa, cf.
L 455/2001 si eIDAS

1. Beneficiar: DIRECTIA SERVICII PUBLICE BISTRITA

2. Executant: David Dorian-Alexandru

3. Denumirea lucrărilor recepționate: Receptie tehnica - plan topografic necesar elaborarii documentatiei in vederea obtinerii autorizatiei de construire pentru turnare cauciuc de protectie la spatiul de joaca str. Nasaudului, bl.1

4. Nominalizarea documentelor și a documentațiilor care se predau Oficiului de Cadastru și Publicitate Imobiliară BISTRITA-NASAUD conform avizului de incepere a lucrărilor:

Număr act	Data act	Tip act	Emitent
Certificat de	12.04.2022	act administrativ	Primaria mun. Bistrita
Hotararea	02.06.2010	act normativ	Guvernul Romaniei
COMPLETARE	06.06.2022	inscris sub semnatura privata	Dorian-Alexandru DAVID
Plan	23.05.2022	inscris sub semnatura privata	Dorian-Alexandru DAVID
DOCUMENTAT	23.05.2022	inscris sub semnatura privata	Dorian-Alexandru DAVID
COMPELTARE	06.06.2022	inscris sub semnatura privata	Dorian-Alexandru DAVID

Așa cum sunt atașate la cerere.

5. Concluzii:

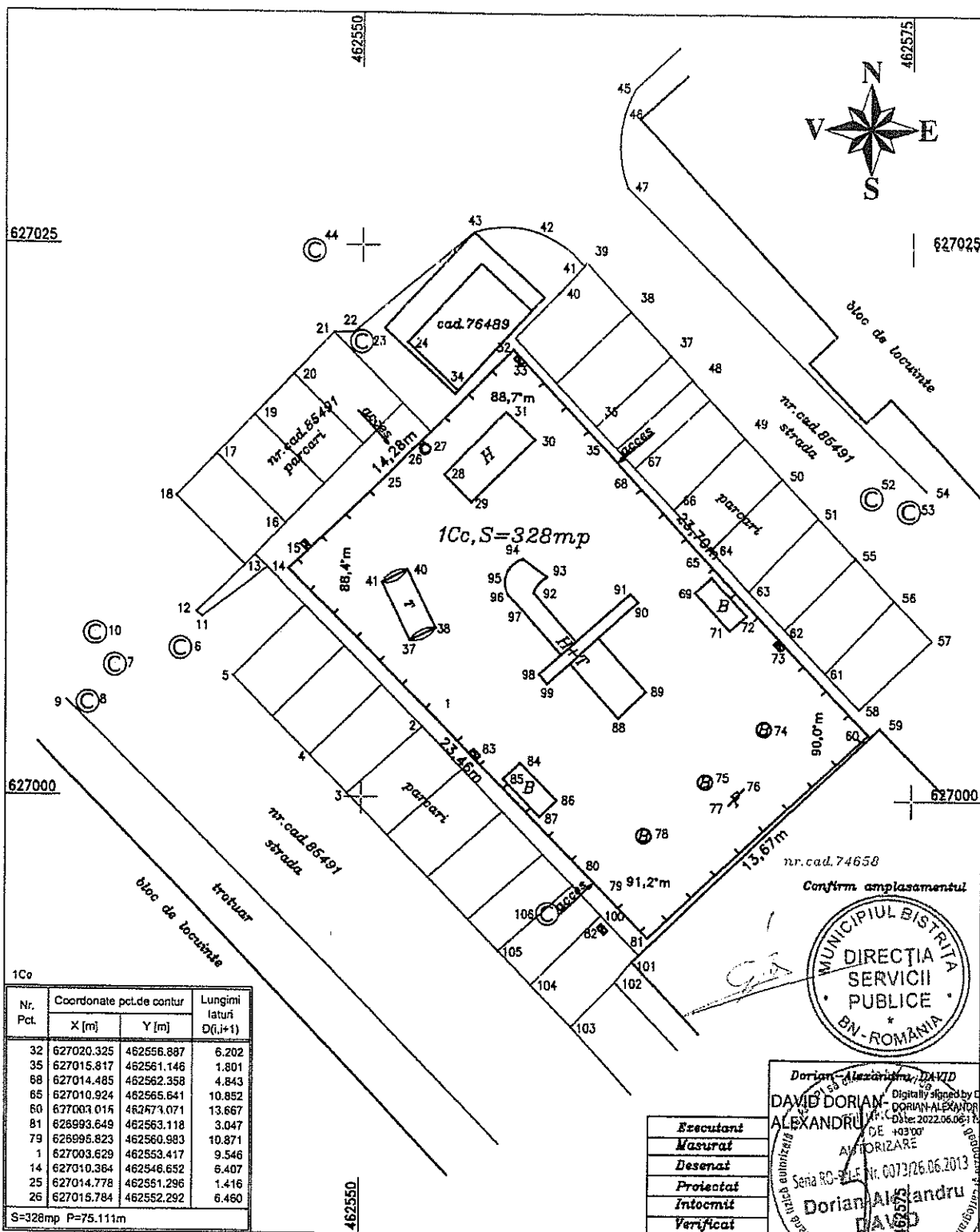
Pentru procesul verbal 1151 au fost recepționate 0 propuneri.

6. Erori topologice față de alte entități spațiale:

Identificator	Tip eroare	Mesaj suprapunere
85491	Avertizare	Receptia 1661882: Imobilul TR-776-1 se suprapune cu terenul 85491 din stratul permanent!
-	Avertizare	Receptia 1661882: Imobilul TR-776-1 se afla intr-o zona reglementata prin L17/2014!

Lucrarea este declarată **Admisă**

Inspector
ARTHUR-DORU BIRIS-KERTESZ



LEGENDĂ

	Punct, cota punct
	Limita proprietate
	Gard lemn
	Gard metalic
	Stalp electric beton
	Canal
	Cos de gunoi
	Indicator rutier
	Panou identificare loc joaca
	Balansoar pe arcuiri HDPE
	Hinta
	Banca odihna

29530/23.05.2022

Arthur-Doru Biris-Kertesz

Digitally signed by
Arthur-Doru Biris-Kertesz
Date: 2022.06.08
09:54:19 +03'00'


	Tub joaca
	Scara joaca
	Balansoar
	Acces pare
	Complex de joaca - hinta si tobogan

Adresa corpurilor de proprietate: intravilan mun. Bistrita str. Nasaudului, bl.1
CF 85491 Bistrita/nr.cad. 85491
H.G.R. nr. 527/2010 - Cap.IV/lt.C/poz.120
Beneficiar: DIRECTIA DE SERVICII PUBLICE BISTRITA

Scara
1:250
Data
mai
2022

PLAN TOPOGRAFIC
necesar elaborarii documentatiei in vederea obtinerii
autorizatiei de construire pentru turnare cauciuc
de protectie in spatiul de joaca str. Nasaudului, bl.1

Planşa nr.: 1



627025

627025

627000

627000

ICc

Nr. Pct.	Coordonate pct.de contur		Lungimi latini D(i,i+1)
	X [m]	Y [m]	
32	627020.325	462556.887	6.202
35	627015.817	462561.146	1.801
68	627014.485	462562.358	4.843
65	627010.924	462565.641	10.852
60	627003.015	462573.071	13.667
81	626993.649	462583.118	3.047
79	626995.823	462580.983	10.871
1	627003.629	462553.417	9.546
14	627010.364	462546.652	6.407
25	627014.778	462551.296	1.416
26	627015.784	462552.292	6.460

S=328mp P=75.111m

LEGENDĂ

	Punct, cota punct
	Limita proprietate
	Gard lemn
	Gard metalic
	Stalp electric beton
	Canal
	Cos de gunoi
	Indicator rutier
	Panou identificare loc joaca
	Balansoar pe arcuri HDPE
	Hinta
	Banca odihna

29530/23.05.2022

Arthur-Doru Biris-Kertesz

Digitally signed
by Arthur-Doru
Biris-Kertesz
Date: 2022.06.08
09:54:33 +03'00'

	Tub joaca
	Scara joaca
	Balansoar
	Acces par
	Complex de joaca - hinta si tobogan

ECHIDISTANTA CURBELOR DE NIVEL PRINCIPALE : 0.5m
ECHIDISTANTA CURBELOR DE NIVEL SECUNDARE : 0.25m

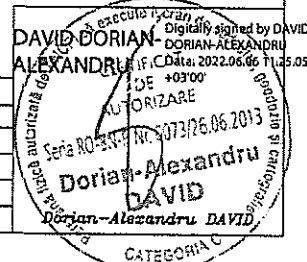
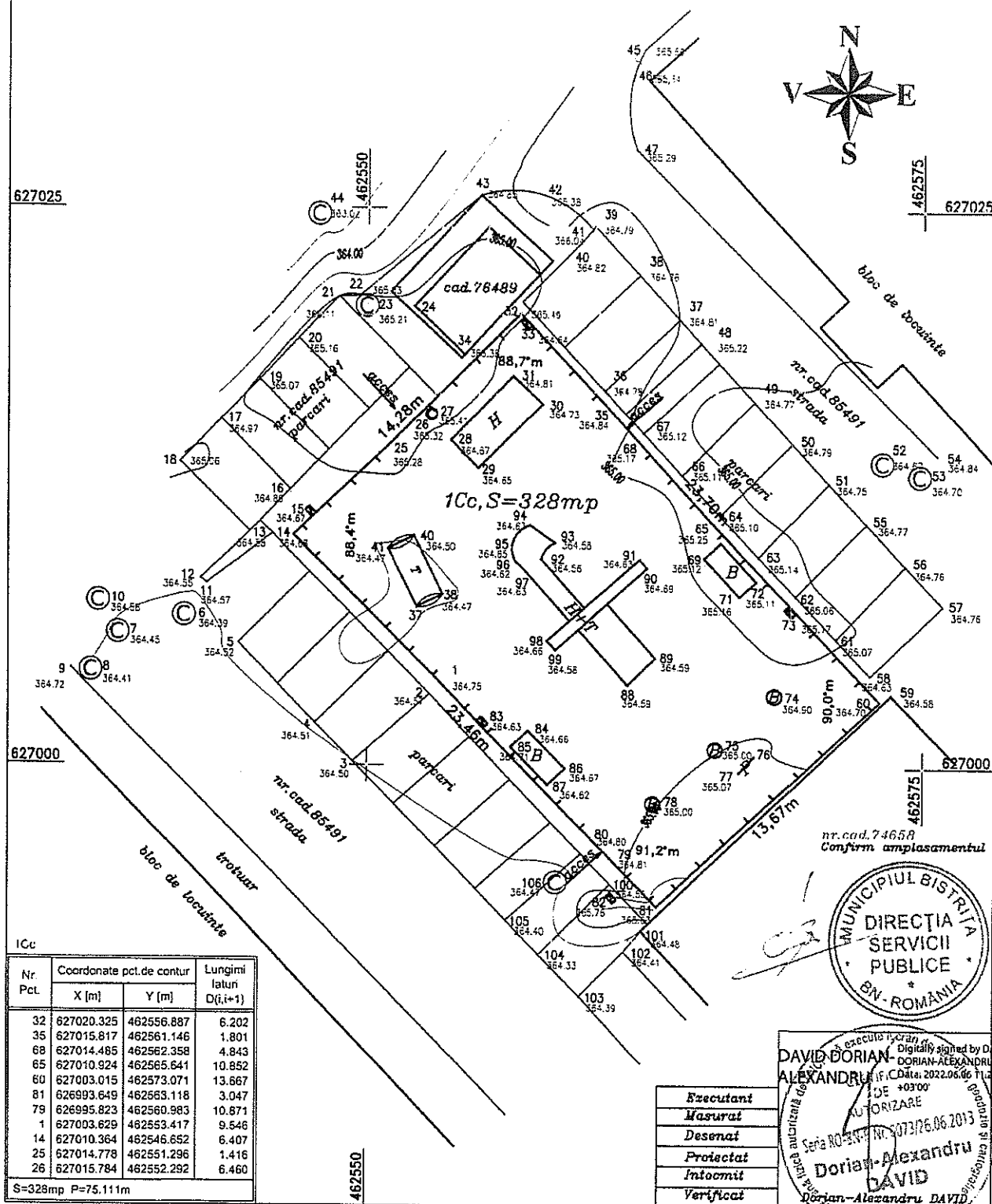
Adresa corpurilor de proprietate: intravilan mun. Bistrita
str. Nasaudului, bl.1
CF 85491 Bistrita/nr.cad. 85491
H.G.R. nr. 527/2010 - Cap.IV/lt.C/poz.120
Beneficiar: DIRECTIA DE SERVICII PUBLICE BISTRITA

Scara
1:250
Data
mai
2022

PLAN TOPOGRAFIC

necesar elaborarii documentatiei in vederea obtinerii
autorizatiei de construire pentru turnare cauciuc
de protectie in spatiul de joaca str. Nasaudului, bl.1

Planşa nr.: 2



PROCES VERBAL DE RECEPȚIE 1164 / 2022

Întocmit astăzi, **06/06/2022**, privind cererea **29313** din **23/05/2022**
având aviz de incepere a lucrărilor cu nr din

1. Beneficiar: DIRECTIA SERVICII PUBLICE BISTRITA

2. Executant: David Dorian-Alexandru

3. Denumirea lucrărilor recepționate: Receptie tehnica - plan topografic necesar elaborarii documentatiei in vederea obtinerii autorizatiei de construire pentru turnare cauciuc de protectie la spatiul de joaca str.Dragos Voda, bl.2

4. Nominalizarea documentelor și a documentațiilor care se predau Oficiului de Cadastru și Publicitate Imobiliară BISTRITA-NASAUD conform avizului de incepere a lucrărilor:

Număr act	Data act	Tip act	Emitent
Certificat de	12.04.2022	act administrativ	Primaria mun. Bistrita
DOCUMENTAT	22.05.2022	inscris sub semnatura privata	Dorian-Alexandru DAVID
Plan	22.05.2022	inscris sub semnatura privata	Dorian-Alexandru DAVID
Hotarare de	02.06.2010	act normativ	Guvernul Romaniei

Așa cum sunt atașate la cerere.

5. Concluzii:

Pentru procesul verbal 1164 au fost recepționate 0 propuneri.

6. Erori topologice față de alte entități spațiale:

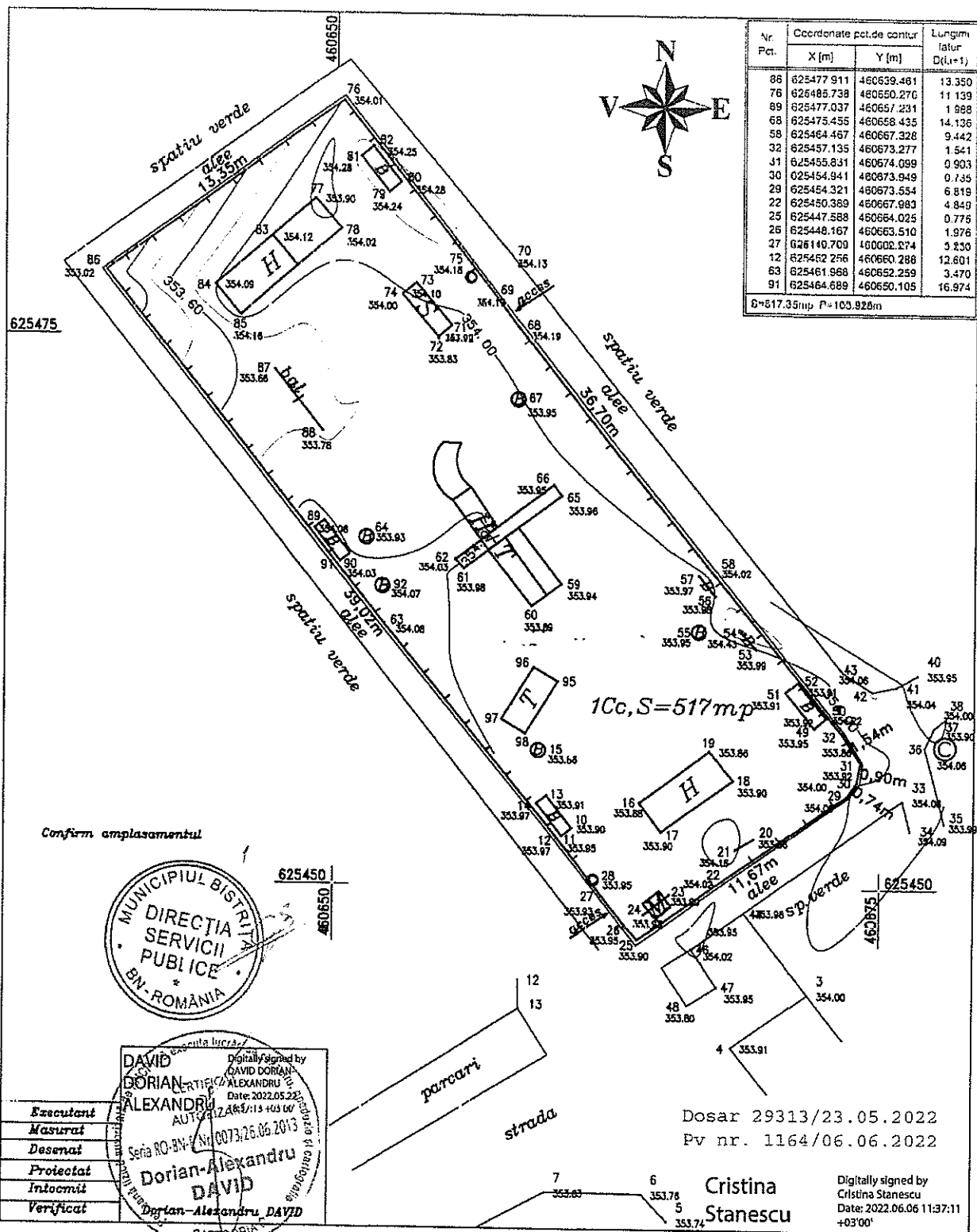
Identificator	Tip eroare	Mesaj suprapunere
-	Avertizare	Receptia 1661464: Imobilul TR-768-1 se afla intr-o zona reglementata prin L17/2014!

Lucrarea este declarată **Admisă**


Inspector
CRISTINA STANESCU

Cristina
Stanescu

Digitally signed by
Cristina Stanescu
Date: 2022.06.06
11:35:07 +03'00'



Confirm amplasamentul



DAVID DORIAN-ALEXANDRU
AUT. 073/26.06.2013
Seriă RO-BN-11/073/26.06.2013
CATEGORIA

Executant
Masurat
Desenat
Protectat
Intocmit
Verificat

Dosar 29313/23.05.2022
Pv nr. 1164/06.06.2022

Cristina Stanescu

Digitally signed by Cristina Stanescu
Date: 2022.06.06 11:37:11 +03'00'

LEGENDA

	Punct, cota punct		Tub joaca
	Limita proprietate		Scara joaca
	Gard lemn		Balansoar
	Gard metalic		Acces pare
	Stalp electric beton		Complex de joaca - hinta si tobogan
	Canal		
	Cos de gunoi		
	Indicator rutier		
	Panou identificare loc joaca		
	Balansoar pe arcuri HDPE pomet		
	Hinta		
	Banca odihna		

ECHIDISTANTA CURBELOR DE NIVEL PRINCIPALE : 0.3m
ECHIDISTANTA CURBELOR DE NIVEL SECUNDARE : 0.15m

Adresa corpurilor de proprietate: intravilan mun. Bistrita str. Dragoș Voda, bl.2
CF 2406 Bistrita/nr.topo.1904, 1905
H.C.R. nr. 627/2010 - Cap.IV/11.C/poz.96
Beneficiar: DIRECTIA DE SERVICII PUBLICE BISTRITA

Scara 1:250
Data mai 2022
PLAN TOPOGRAFIC
necesar elaborarii documentatiei in vederea obtinerii autorizatiei de construire pentru turnare cauciuc de protectie in spatiul de joaca str. Dragoș Voda, bl.2
Planşa nr.: 2

PROCES VERBAL DE RECEPȚIE 1144 / 2022

Întocmit astăzi, **03/06/2022**, privind cererea **29076** din **20/05/2022**
având aviz de începere a lucrărilor cu nr din

1. Beneficiar: DIRECTIA SERVICII PUBLICE BISTRITA

2. Executant: David Dorian-Alexandru

3. Denumirea lucrărilor recepționate: Recepție tehnică plan topografic necesar elaborării documentației în vederea obținerii autorizației de construire pentru turnare cauciuc de protecție la spațiul de joacă str. Colibitei, nr.28-30

4. Nominalizarea documentelor și a documentațiilor care se predau Oficiului de Cadastru și Publicitate Imobiliară BISTRITA-NASAUD conform avizului de începere a lucrărilor:

Număr act	Data act	Tip act	Emitent
Hotărare de	02.06.2010	act normativ	Guvernul Romaniei
PLAN	19.05.2022	inscris sub semnatura privata	Dorian-Alexandru DAVID
Certificat de	12.04.2022	act administrativ	Primaria mun. Bistrita
DOCUMENTATII	19.05.2022	inscris sub semnatura privata	Dorian-Alexandru DAVID

Așa cum sunt atașate la cerere.

5. Concluzii:

Pentru procesul verbal 1144 au fost recepționate 0 propuneri.

6. Erori topologice față de alte entități spațiale:

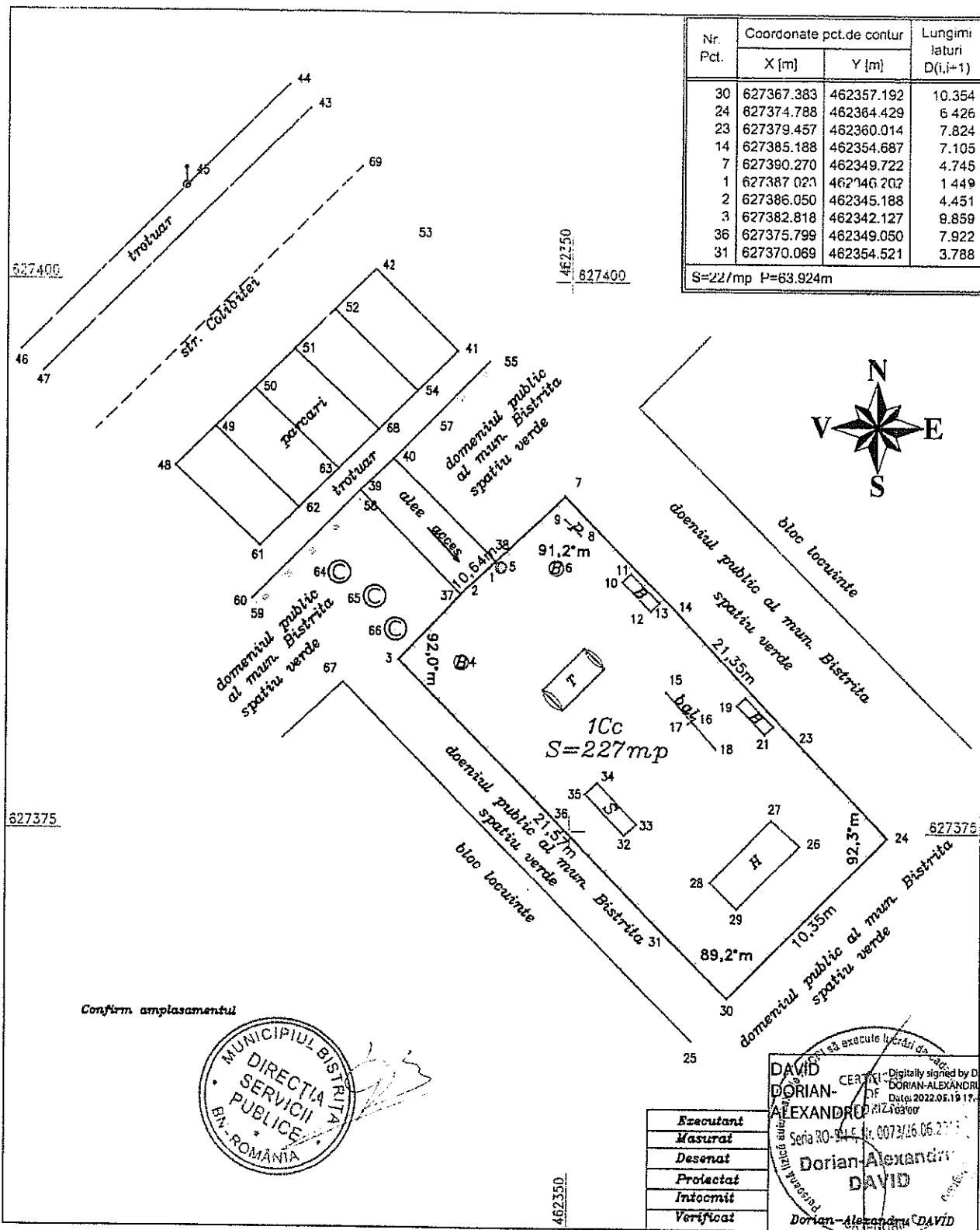
Identificator	Tip eroare	Mesaj suprapunere
	Avertizare	Recepția 1657452: Imobilul TR-764-1 se afla într-o zonă reglementată prin L17/2014!

Lucrarea este declarată **Admisă**

Inspector
CRISTINA STANESCU

Cristina
Stanescu

Digitally signed by
Cristina Stanescu
Date: 2022.06.03
13:05:38 +03'00'



LEGENDA

	Punct, cota punct
	Limita proprietate
	Gard lemn
	Gard metalic
	Stalp iluminat stradal
	Canal
	Cos de gunoi
	Indicator rutier
	Panou identificare loc joaca
	Balansoar pe arcuri HDPE penei
	Hinta
	Banca odihna

	Tub joaca
	Scara joaca
	Balansoar
	Acces parc
	Complex de joaca - hinta si tobogan

Dosar 29076/20.05.2022
pv NR 1144/06.03.2022

Cristina
Stanescu

Digitally signed by Cristina
Stanescu
Date: 2022.04.03 13:05:56
+0300

Adresa corpurilor de proprietate: intravilan mun. Bistrita
str. Colibitei, nr. 28-30
Beneficiar: DIRECTIA DE SERVICII PUBLICE BISTRITA
H.G.R. nr.527/2010 - Cap.IV/lit.C/poz. 155

Scara
1:250
Data
mai
2022

PLAN TOPOGRAFIC
necesar elaborarii documentatiei in vederea obtinerii
autorizatiei de construire pentru turnare cauciuc
de protectie in spatiul de joaca str. Colibitei,
nr. 28-30

Plansa nr.: 1



PROCES VERBAL DE RECEPȚIE 1152 / 2022

Întocmit astăzi, **06/06/2022**, privind cererea **29315** din **23/05/2022**
având aviz de începere a lucrărilor cu nr din

Semnat : cu semnatura
electronica extinsa, cf.
L 455/2001 si eIDAS

1. Beneficiar: DIRECTIA SERVICII PUBLICE BISTRITA

2. Executant: David Dorian-Alexandru

3. Denumirea lucrărilor recepționate: Recepție tehnica plan topografic necesar elaborării documentației în vederea obținerii autorizației de construire pentru turnare cauciuc de protecție la spațiul de joacă loc. Sigmir, nr. 110-111

4. Nominalizarea documentelor și a documentațiilor care se predau Oficiului de Cadastru și Publicitate Imobiliară BISTRITA-NASAUD conform avizului de începere a lucrărilor:

Număr act	Data act	Tip act	Emitent
Plan	22.05.2022	inscris sub semnatura privata	Dorian-Alexandru DAVID
Certificat de	08.04.2022	act administrativ	Primaria mun. Bistrita
DOCUMENTAT	22.05.2022	inscris sub semnatura privata	Dorian-Alexandru DAVID

Așa cum sunt atașate la cerere.

5. Concluzii:

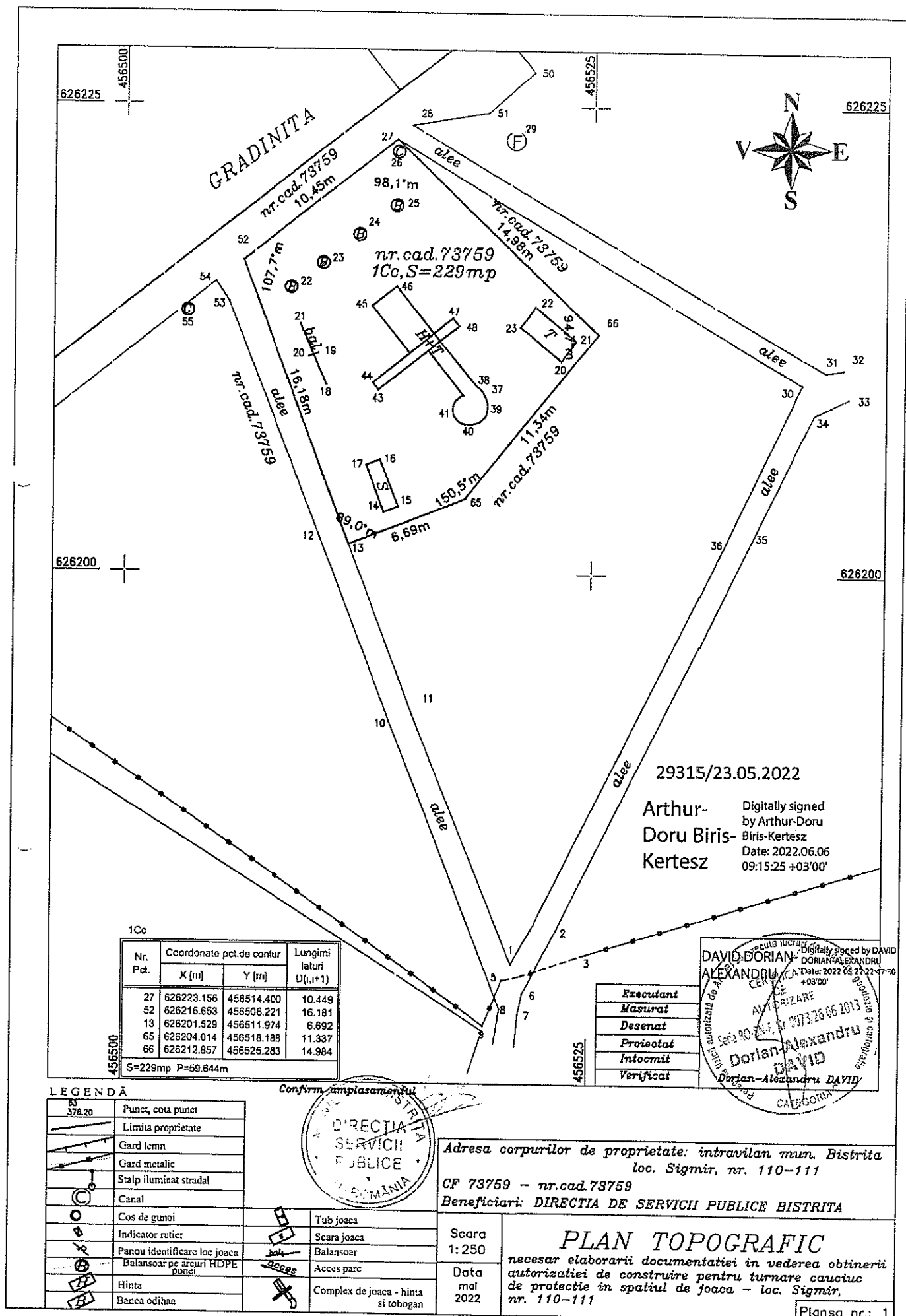
Pentru procesul verbal 1152 au fost recepționate 0 propuneri.

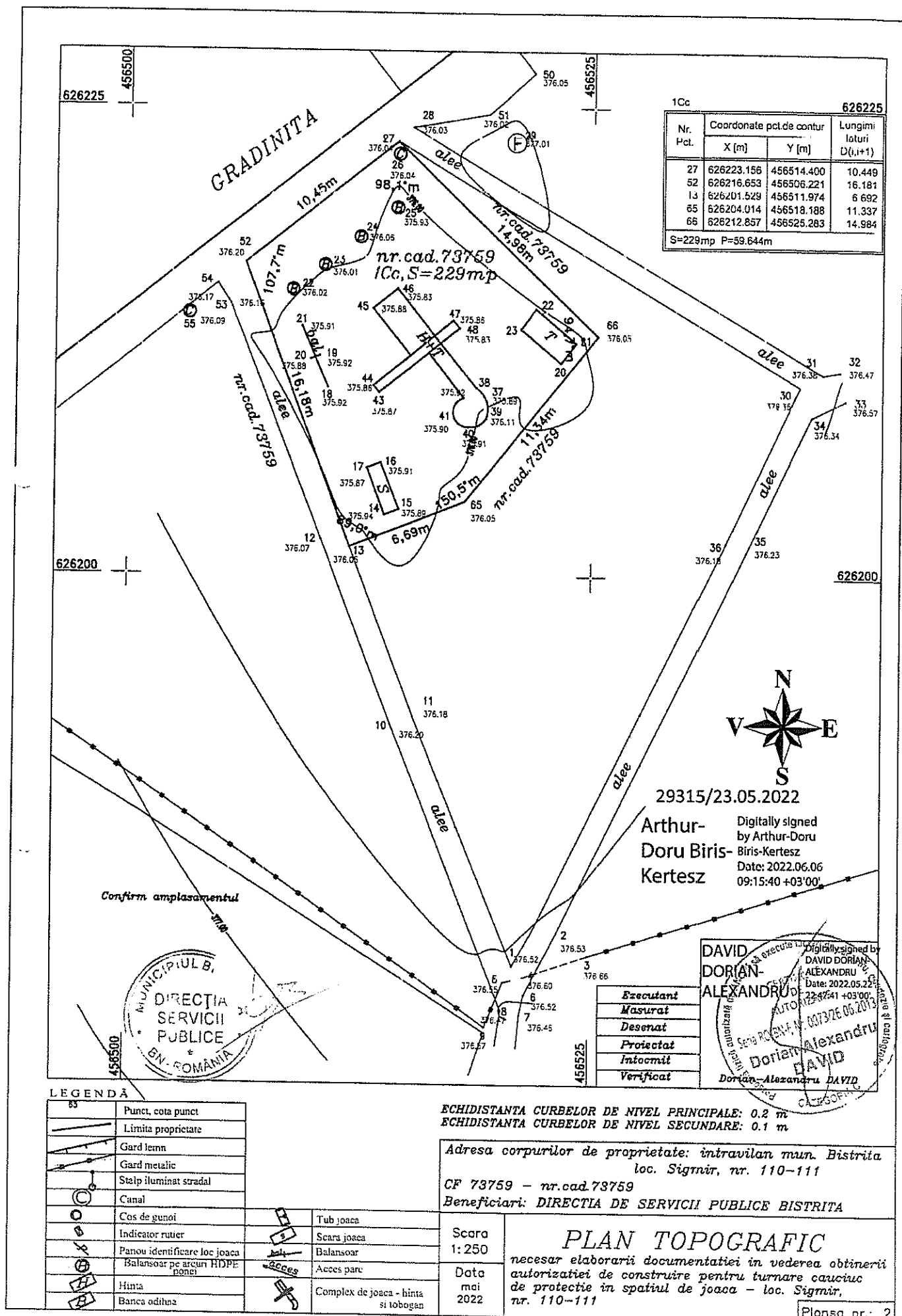
6. Erori topologice față de alte entități spațiale:

Identificator	Tip eroare	Mesaj suprapunere
73759	Avertizare	Recepția 1661470: Imobilul TR-770-1 se suprapune cu terenul 73759 din stratul permanent!

Lucrarea este declarată **Admisă**

Inspector
ARTHUR-DORU BIRIS KERTESZ





PROCES VERBAL DE RECEPȚIE 1179 / 2022

Întocmit astăzi, **06/06/2022**, privind cererea **29316** din **23/05/2022**
având aviz de începere a lucrărilor cu nr din

1. Beneficiar: DIRECTIA SERVICII PUBLICE BISTRITA

2. Executant: David Dorian-Alexandru

3. Denumirea lucrărilor recepționate: Recepție tehnică - plan topografic necesar elaborării documentației în vederea obținerii autorizației de construire pentru turnare cauciuc de protecție la spațiul de joacă - loc. Ghinda

4. Nominalizarea documentelor și a documentațiilor care se predau Oficiului de Cadastru și Publicitate Imobiliară BISTRITA-NASAUD conform avizului de începere a lucrărilor:

Număr act	Data act	Tip act	Emitent
Plan	22.05.2022	inscris sub semnatura privata	Dorian-Alexandru DAVID
DOCUMENTAȚIE	22.05.2022	inscris sub semnatura privata	Dorian-Alexandru DAVID

Așa cum sunt atașate la cerere.

5. Concluzii:

Pentru procesul verbal 1179 au fost recepționate 0 propuneri.

6. Erori topologice față de alte entități spațiale:

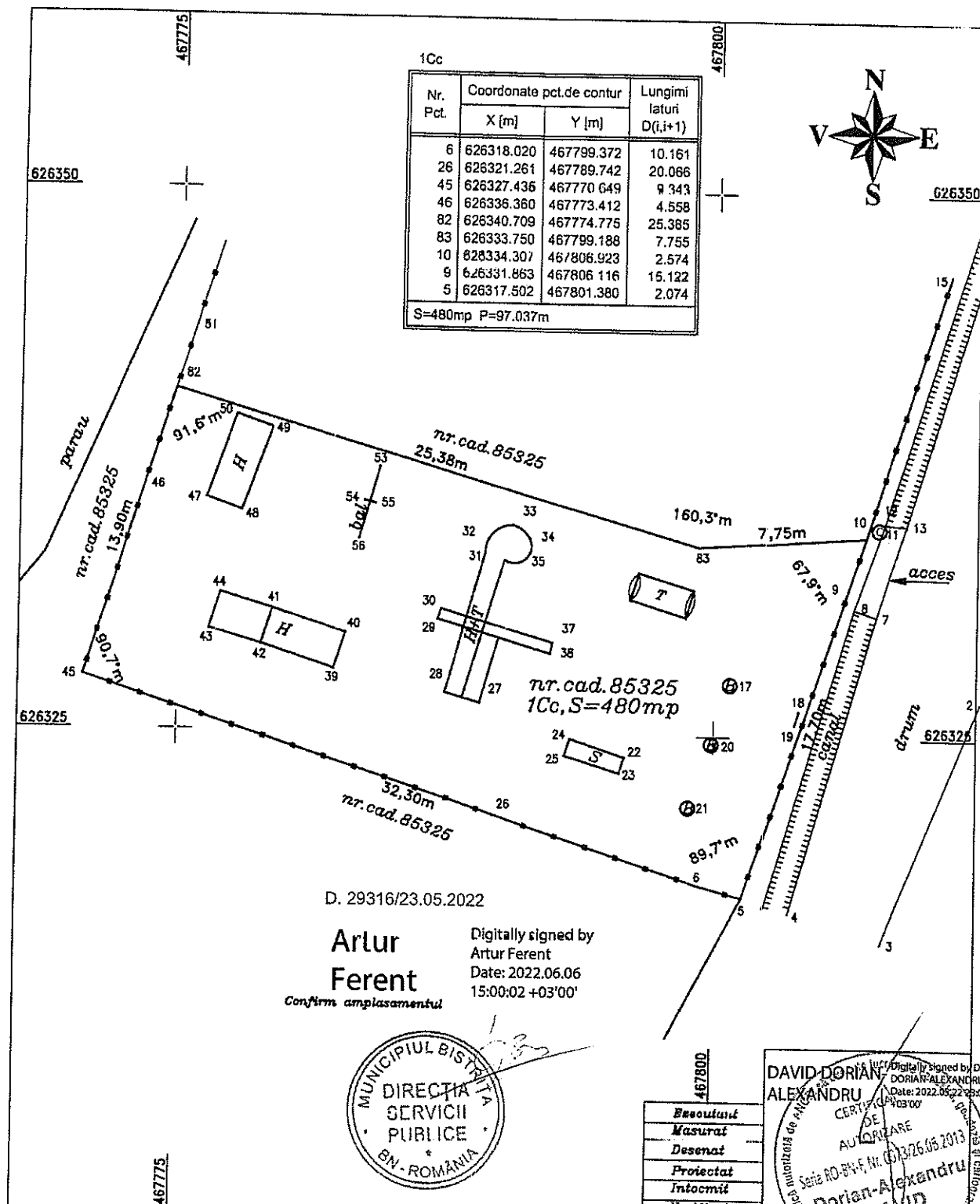
Identificator	Tip eroare	Mesaj suprapunere
85325	Avertizare	Recepția 1661471: Imobilul TR-771-1 se suprapune cu terenul 85325 din stratul permanent!

Lucrarea este declarată **Admisă**

Inspector
ARTUR FERENT

**Artur
Ferent**

Digitally signed
by Artur Ferent
Date: 2022.06.06
14:59:29 +03'00'



LEGENDA

	Punct, colt punct
	Limita proprietate
	Gard lemn
	Gard metalic
	Stalp iluminat stradal
	Canal
	Cos de gunoi
	Indicator rutier
	Panou identificare loc joaca
	Balansoar pe arcuri HDPE, pomet
	Hima
	Banca odihna

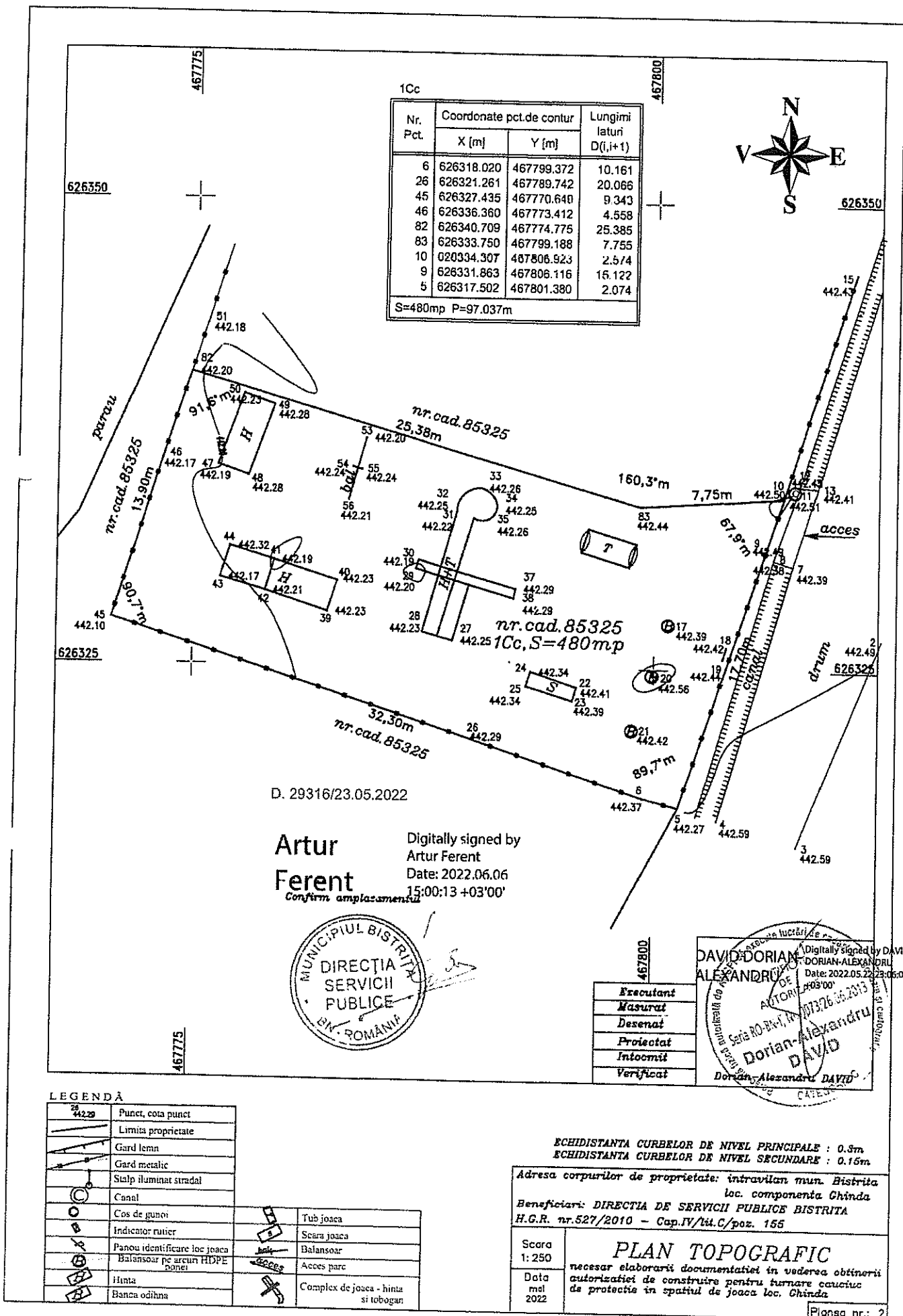
	Tub joaca
	Scara joaca
	Balansoar
	Acces pare
	Complex de joaca - hinta si tobogan

Adresa corpurilor de proprietate: intravilan mun. Bistrita
loc. componenta Ghinda
Beneficiari: DIRECTIA DE SERVICII PUBLICE BISTRITA
H.G.R. nr.527/2010 - Cap.IV/lt.C/poz. 155

Scara 1:250
Data mai 2022

PLAN TOPOGRAFIC
necesar elaborarii documentatiei in vederea obtinerii autorizatiei de construire pentru turnare cauciuc de protectie in spatiul de joaca loc. Ghinda

Planşa nr.: 1



PROCES VERBAL DE RECEPȚIE 1140 / 2022

Întocmit astăzi, **03/06/2022**, privind cererea **29081** din **20/05/2022**
având aviz de începere a lucrărilor cu nr din

1. Beneficiar: DIRECTIA SERVICII PUBLICE BISTRITA

2. Executant: David Dorian-Alexandru

3. Denumirea lucrărilor recepționate: Recepție tehnică plan topografic necesar elaborării documentației în vederea obținerii autorizației de construire pentru turnare cauciuc de protecție la spațiul de joacă Aleea Rotunda, bl.2

4. Nominalizarea documentelor și a documentațiilor care se predau Oficiului de Cadastru și Publicitate Imobiliară BISTRITA-NASAUD conform avizului de începere a lucrărilor:

Număr act	Data act	Tip act	Emitent
Certificat de	12.04.2022	act administrativ	Primaria mun. Bistrita
DOCUMENTAȚIE	19.05.2022	inscris sub semnatura privata	Dorian-Alexandru DAVID
Plan	19.05.2022	inscris sub semnatura privata	Dorian-Alexandru DAVID
Hotarare de	02.06.2010	act normativ	Guvernul Romaniei

Așa cum sunt atașate la cerere.

5. Concluzii:

Pentru procesul verbal 1140 au fost recepționate 0 propuneri.

6. Erori topologice față de alte entități spațiale:

Identificator	Tip eroare	Mesaj suprapunere
-	Avertizare	Recepția 1657448: Imobilul TR-761-1 se afla într-o zonă reglementată prin L17/2014!

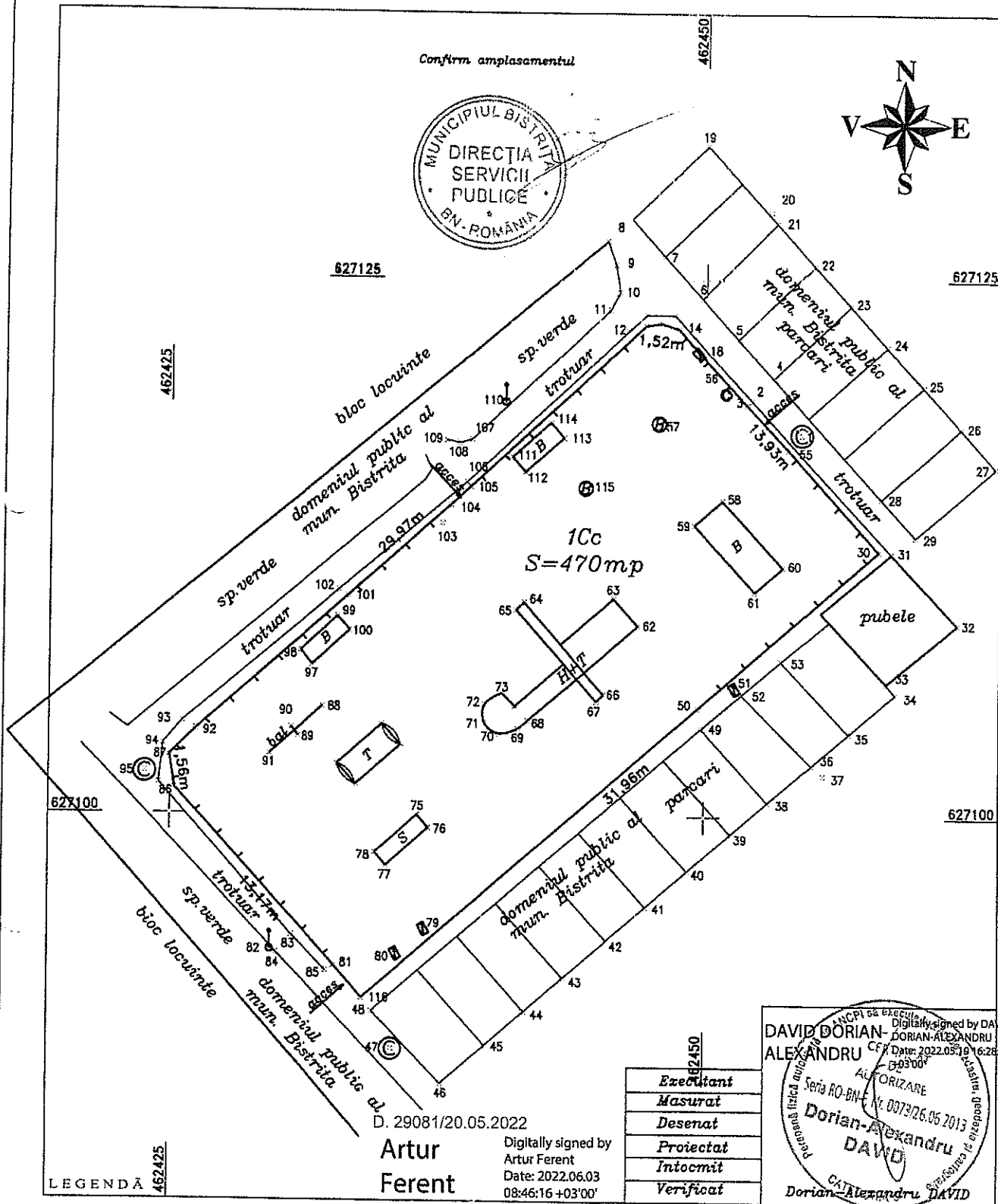
Lucrarea este declarată **Admisă**

Inspector
ARTUR FERENT

Artur
Ferent

Digitally signed by
Artur Ferent
Date: 2022.06.03
08:45:06 +03'00'

Confirm amplasamentul



LEGENDĂ

46	Punct, cota punct
	Limita proprietate
	Gard lemn
	Gard metalic
	Stalp iluminat stradal
	Canal
	Cos de gunoi
	Indicator rutier
	Panou identificare loc joaca
	Balansoar pe arcuri HDPE
	Hinta
	Banca odihna

	Tub joaca
	Scara joaca
	Balansoar
	Acces parc
	Complex de joaca - hinta si tobogan

D. 29081/20.05.2022

Artur
Ferent

Digitally signed by
Artur Ferent
Date: 2022.06.03
08:46:16 +03'00'

Executant
Masurat
Desenat
Proiectat
Intocmit
Verificat

DAVID DORIAN-ALEXANDRU
ALEXANDRU
Date: 2022.05.19 16:28:09
Seriă RO-BN-1007926.05.2013
DAVID
Dorian-Alexandru DAVID

Adresa corpurilor de proprietate: intravilan mun. Bistrita
Aleea Rotunda, nr. 2
Beneficiar: DIRECTIA DE SERVICII PUBLICE BISTRITA
H.G.R. nr.527/2010 - Cap.IV/tit.C/poz. 122

Scara
1: 250

Data
mai
2022

PLAN TOPOGRAFIC

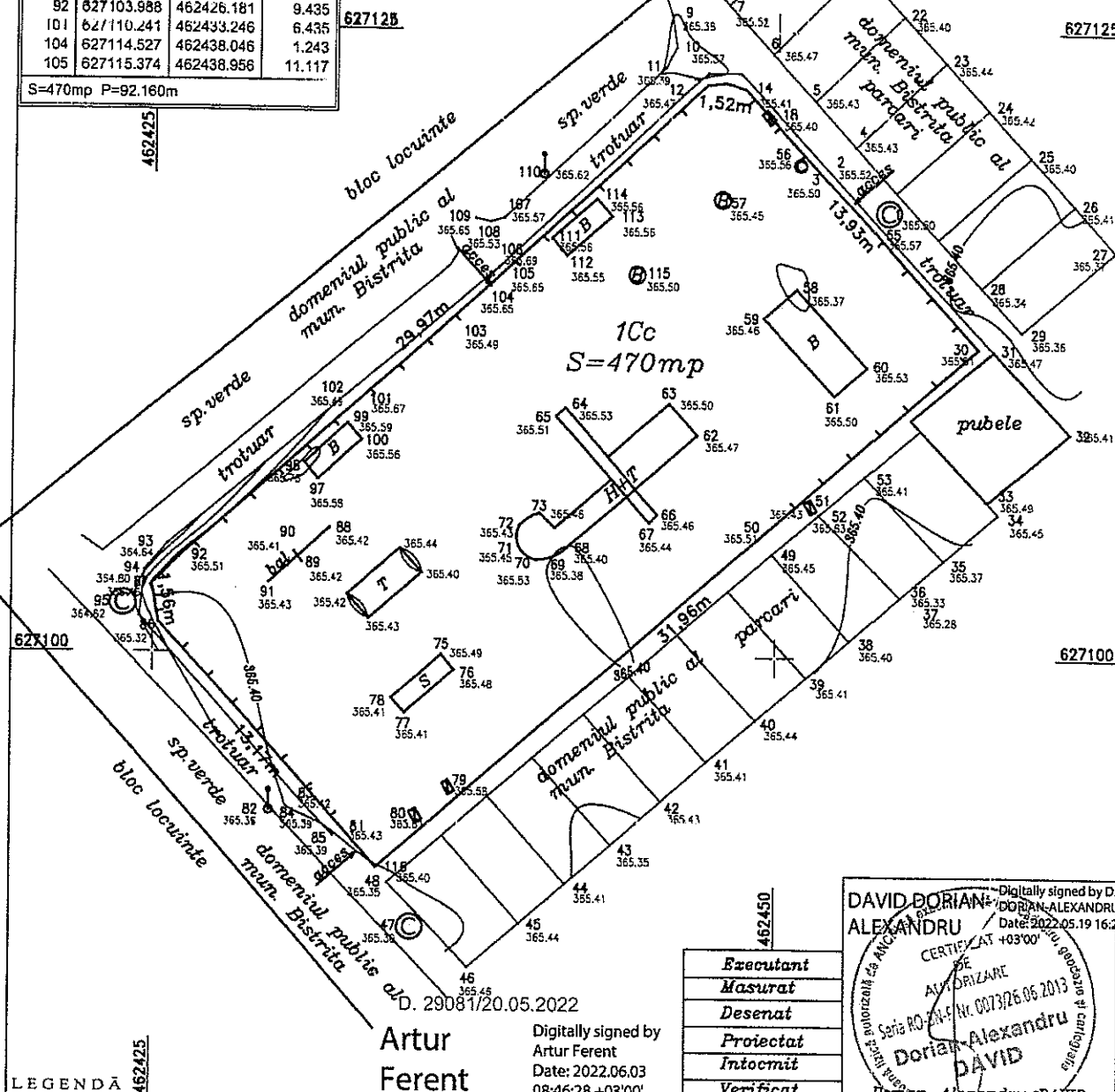
necesar elaborarii documentatiei in vederea obtinerii
autorizatiei de construire pentru turnare cauciuc
de protectie in spatiul de joaca Aleea Rotunda
bloc.2

Planşa nr.: 1

Nr. Pct.	Coordonate pct.de contur		Lungimi latari D(i,i+1)
	X [m]	Y [m]	
15	627122.876	462447.160	0.751
16	627122.969	462447.905	0.807
17	627122.117	462448.672	4.793
2	627119.190	462451.918	2.821
55	627117.155	462453.871	6.315
30	627112.453	462458.087	11.175
50	627105.093	462449.678	20.784
116	627091.410	462434.033	1.097
81	627092.909	462432.713	11.177
86	627101.200	462425.218	1.565
87	627102.743	462424.959	1.745
92	627103.988	462426.181	9.435
101	627110.241	462433.246	6.435
104	627114.527	462438.046	1.243
105	627115.374	462438.956	11.117

S=470mp P=92.160m

Confirm amplasamentul



LEGENDĂ

	Punct, cota punct
	Limita proprietate
	Gard lemn
	Gard metalic
	Stalp iluminat stradal
	Canal
	Cas de gunoi
	Indicator rutier
	Panou identificare loc joaca
	Balansoar pe arcuiri HDPE: poncei
	Hinta
	Banca odihnă

	Tub joaca
	Scara joaca
	Balansoar
	Acces parc
	Complex de joaca - hinta si tobogan

ECHIDISTANTA CURBELOR DE NIVEL PRINCIPALE : 0.3m
ECHIDISTANTA CURBELOR DE NIVEL SECUNDARE : 0.15m
Adresa corpurilor de proprietate: intravilan mun. Bistrita Alea Rotunda, nr. 2
Beneficiar: DIRECTIA DE SERVICII PUBLICE BISTRITA H.G.R. nr.527/2010 - Cap.IV/lit.C/poz. 122

Scara 1: 250
Data mai 2022
PLAN TOPOGRAFIC
necesar elaborarii documentatiei in vederea obtinerii autorizatiei de construire pentru turnare carciuc de protectie in spatiul de joaca Alea Rotunda bloc.2
Planşa nr.: 2

DAVID DORIAN ALEXANDRU
Digitally signed by DAVID DORIAN-ALEXANDRU
Date: 2022.05.19 16:28:22
CERTIFICAT +03'00"
SERIE RO-ZN-F Nr. 007326.05.2013
Dorian-Alexandru DAVID
LATESEK



Oficiul de Cadastru și Publicitate Imobiliară BISTRITA-NASAUD
Biroul de Cadastru și Publicitate Imobiliară Bistrita

Adresa BCPI: Localitate: Bistrita, Str. Nicolae Titulescu Nr. 50A, Tel. 0263/236946, Fax. 0263/239254

PROCES VERBAL DE RECEPȚIE 1133 / 2022

Întocmit astăzi, **02/06/2022**, privind cererea **29314** din **23/05/2022**
având aviz de începere a lucrărilor cu nr din

Semnat : cu semnatura
electronica extinsa, cf.
L 455/2001 si eIDAS

1. **Beneficiar:** DIRECTIA SERVICII PUBLICE BISTRITA

2. **Executant:** David Dorian-Alexandru

3. **Denumirea lucrărilor recepționate:** Receptie topografica - plan topografic necesar elaborarii documentatiei in vederea obtinerii autorizatiei de construire pentru turnare cauciuc de protectie la spatiul de joaca Aleea Plopiilor, bl.7

4. **Nominalizarea documentelor și a documentațiilor care se predau** Oficiului de Cadastru și Publicitate Imobiliară BISTRITA-NASAUD conform avizului de începere a lucrărilor:

Număr act	Data act	Tip act	Emitent
Plan	22.05.2022	inscris sub semnatura privata	Dorian-Alexandru DAVID
Hotararea	02.06.2010	act normativ	Guvernul Romaniei
Certificat de	12.04.2022	act administrativ	Primaria mun. Bistrita
DOCUMENTATII	22.05.2022	inscris sub semnatura privata	Dorian-Alexandru DAVID

Așa cum sunt atașate la cerere.

5. Concluzii:

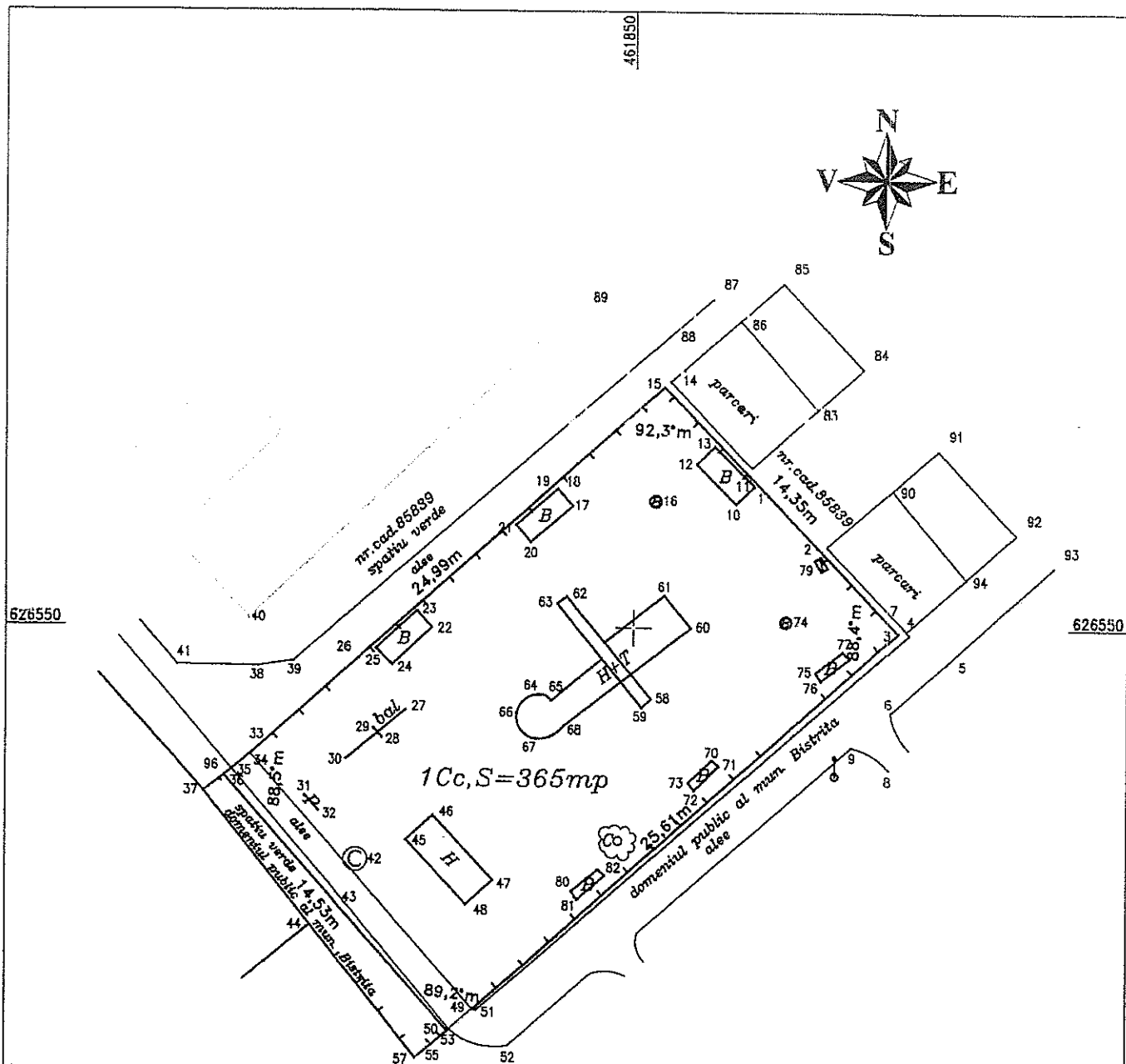
Pentru procesul verbal 1133 au fost recepționate 0 propuneri.

6. Erori topologice față de alte entități spațiale:

Identificator	Tip eroare	Mesaj suprapunere
85839	Avertizare	Receptia 1660884: Imobilul TR-769-1 se suprapune cu terenul 85839 din stratul permanent!
-	Avertizare	Receptia 1660884: Imobilul TR-769-1 se afla intr-o zona reglementata prin L17/2014!

Lucrarea este declarată **Admisă**

Inspector
LUCIAN-VASILE MORAR



Confirm amplasamentul



Lucian-Vasile Morar

Semnat digital de
Lucian-Vasile Morar
Data: 2022.04.02
11:32:39 +03'00'

Prezentul document receptionat este valabil însoțit de procesul verbal de recepție nr. 1133/2022

LEGENDĂ

57	Punct, cota punct
	Limita proprietate
	Gard lemn
	Tub joaca
	Scara joaca
	Balansoar
	Cos de gunoi
	Acces parc
	Panou identificare loc joaca
	Balansoar pe arcuit HDPE
	Hinta
	Banca odihna
	Complex de joaca - hinta si tobogan


Nr. Pct.	Coordonate pct.de contur		Lungimi laturi D(i,i+1)
	X [m]	Y [m]	
14	626580.187	461851.269	6.359
1	626555.604	461855.677	3.002
2	626553.433	461857.750	4.990
3	626549.823	461861.195	24.690
95	626533.291	461842.857	0.925
50	626532.695	461842.149	14.527
96	626543.616	461832.569	0.207
36	626543.743	461832.733	1.466
33	626544.680	461833.860	5.885
26	626548.619	461838.233	11.172
19	626556.034	461846.590	6.256
S=365mp P=79.480m			

Executant
Masurat
Desenat
Proiectat
Intocmit
Verificat

DAVID DORIAN ALEXANDRU
CERTIFICAT DE AUTORIZARE
Sena RO-BN-7 Nr.0073/26.06.2013
Dorian-Alexandru DAVID

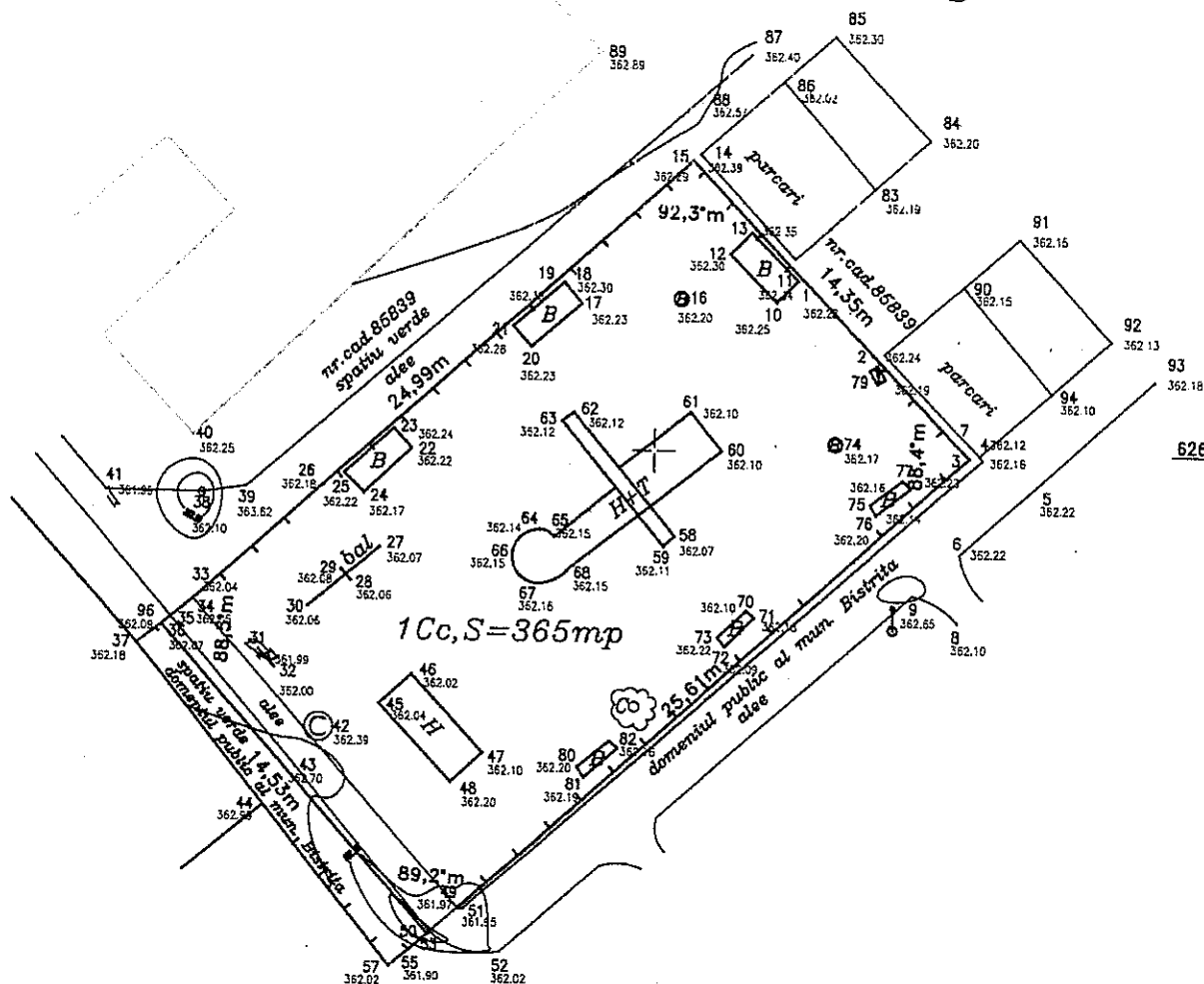
Adresa corpurilor de proprietate: intravilan mun. Bistrița
Aleea Ploilor, bl.7
HGR 527/2010 - Cap.IV/tit.C/poz.110
Beneficiar: DIRECTIA DE SERVICII PUBLICE BISTRITA

Scara 1:250
Data mai 2022
PLAN TOPOGRAFIC
necesar elaborarii documentatiei in vederea obtinerii autorizatiei de construire pentru turnare cauciuc de protectie in spatiul de joaca Aleea Ploilor, bl.7
29314/23.05.2022 Planşa nr.: 1



626550

626550



Confirm amplasamentul

ECHIDISTANTA CURBELOR DE NIVEL PRINCIPALE: 0.3 m
ECHIDISTANTA CURBELOR DE NIVEL SECUNDARE: 0.15m

Lucian-
Vasile Morar

Semnăt digitală de
Lucian-Vasile Morar
Data: 2022.06.02
11:33:01 +03'00'

626525

626525



Prezentul document recepționat este valabil însoțit de procesul verbal de recepție nr. 1133/2022

LEGENDĂ

362.02	Punct, cota punct
	Limita proprietate
	Gard lemn
	Tub joaca
	Scara joaca
	Balansoar
	Cos de gunoi
	Acces parc
	Panou identificare loc joaca
	Balansoar pe arcuiri HDPE
	Hinta
	Baneta odihna
	Complex de joaca - hinta si tobogan

Nr. Pct.	Coordonate pct.de contur		Lungimi laturi D(i,j+1)
	X [m]	Y [m]	
14	626560.187	461851.269	6.359
1	626555.604	461855.677	3.002
2	626553.433	461857.750	4.990
3	626549.823	461861.195	24.690
95	626533.291	461842.857	0.925
50	626532.695	461842.149	14.527
96	626543.616	461832.569	0.207
36	626543.743	461832.733	1.466
33	626544.680	461833.860	5.885
26	626548.619	461838.233	11.172
19	626556.034	461846.590	6.256
S=365mp P=79.480m			

E executant
Masurat
Desenat
Proiectat
Intocmit
Verificat

DAVID DORIAN-ALEXANDRU
Date: 2022.05.22
19:03:33 +03'00'
Dorian-Alexandru DAVID

Adresa corpurilor de proprietate: intravilan mun. Bistrita
Aleea Plopiilor, bl.7
HGR 527/2010 - Cap.IV/lt.C/poz.110
Beneficiar: DIRECTIA DE SERVICII PUBLICE BISTRITA

Scara
1:250
Data
mai
2022

PLAN TOPOGRAFIC

necesari elaborarii documentatiei in vederea obtinerii
autorizatiei de construire pentru turnare cauciuc
de protectie in spatiul de joaca Aleea Plopiilor, bl.7

29314/23.05.2022 Planșo nr.: 2

PROCES VERBAL DE RECEPȚIE 1145 / 2022

Întocmit astăzi, **03/06/2022**, privind cererea **29084** din **20/05/2022**
având aviz de incepere a lucrărilor cu nr din

1. Beneficiar: DIRECTIA SERVICII PUBLICE BISTRITA

2. Executant: David Dorian-Alexandru

3. Denumirea lucrărilor recepționate: Recepție tehnica plan topografic necesar elaborării documentației în vederea obținerii autorizației de construire pentru turnare cauciuc de protecție la spațiul de joacă str. Romana, bl.2

4. Nominalizarea documentelor și a documentațiilor care se predau Oficiului de Cadastru și Publicitate Imobiliară BISTRITA-NASAUD conform avizului de începere a lucrărilor:

Număr act	Data act	Tip act	Emitent
Hotărâre de	02.06.2010	act normativ	Guvernul Romaniei
Certificat de	12.04.2022	act administrativ	Primaria mun. Bistrita
Plan	19.05.2022	inscris sub semnatura privata	Plan topografic
DOCUMENTAȚIE	19.05.2022	inscris sub semnatura privata	Dorian-Alexandru DAVID

Așa cum sunt atașate la cerere.

5. Concluzii:

Pentru procesul verbal 1145 au fost recepționate 0 propuneri.

6. Erori topologice față de alte entități spațiale:

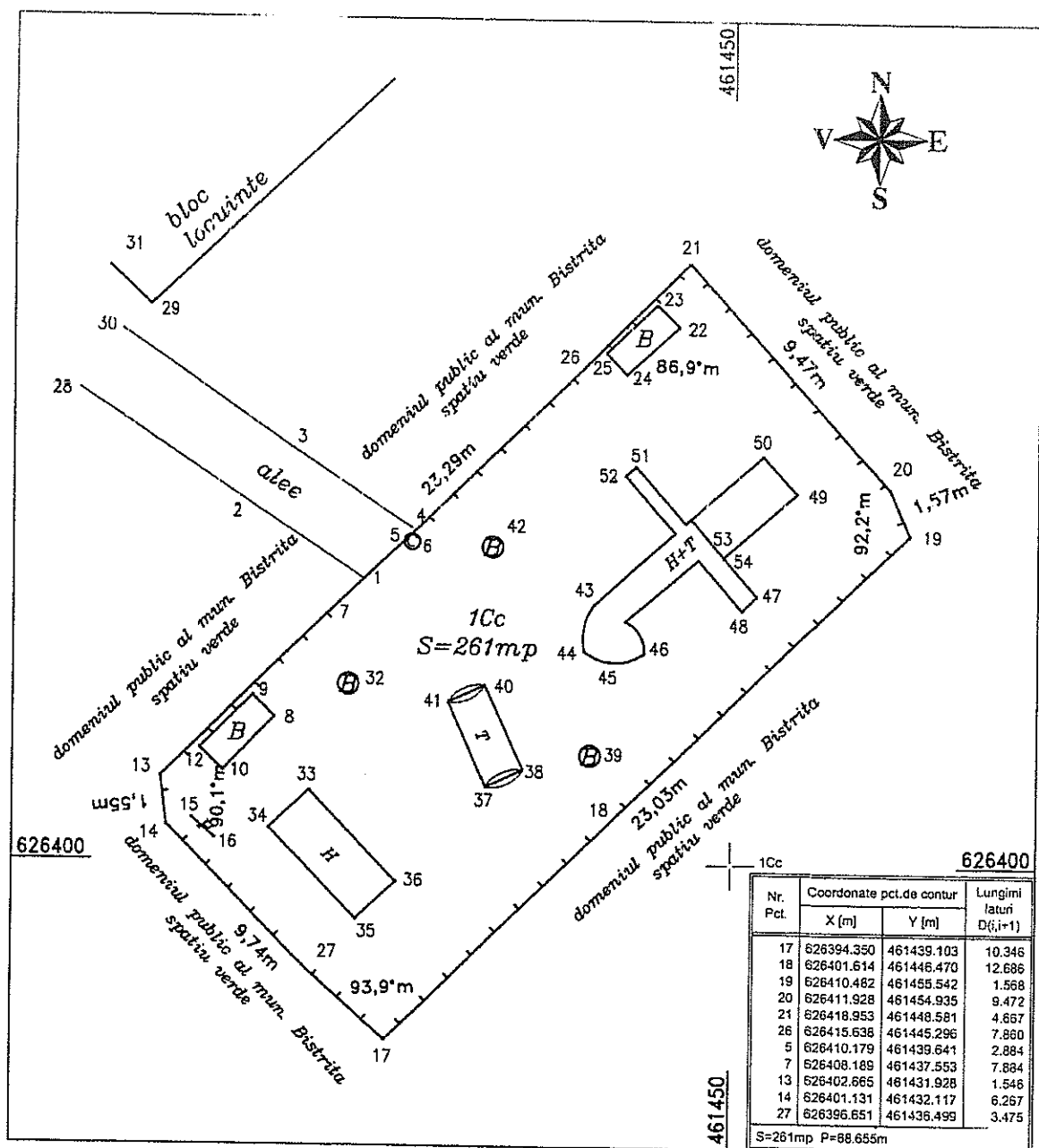
Identificator	Tip eroare	Mesaj suprapunere
-	Avertizare	Recepția 1657750: Imobilul TR-759-1 se afla într-o zonă reglementată prin L17/2014!

Lucrarea este declarată **Admisă**

Inspector
CRISTINA STANESCU

Cristina
Stanescu

Digitally signed by
Cristina Stanescu
Date: 2022.06.03
13:14:58 +03'00'



Confirm. amplasamentul

Dosar 29084/20.05.2022

Pv 1145/06.03.2022




Cristina Stanescu

Digitally signed by Cristina Stanescu
Date: 2022.06.03
13:13:59 +03'00'

LEGENDA

	Punct, cota punct
	Limita proprietate
	Gard lemn
	Gard metalic
	Stalp iluminat stradal
	Canal
	Cos de gunoi
	Indicator rutier
	Panou identificare loc joaca
	Balansoar pe arcuri HDPE pene
	Hinta
	Banca odihna
	Tub joaca
	Scara joaca
	Balansoar
	Acces parc
	Complex de joaca - hinta si tobogan

Executant
Masurat
Desenat
Proiectat
Intocmit
Verificat



Dorian-Alexandru DAVID

Adresa corpurilor de proprietate: intravilan mun. Bistrita
str. Romana, bl. 2

Beneficiar: DIRECTIA DE SERVICII PUBLICE BISTRITA
H.G.R. nr.527/2010 - Cap.IV/lit.C/poz. 107

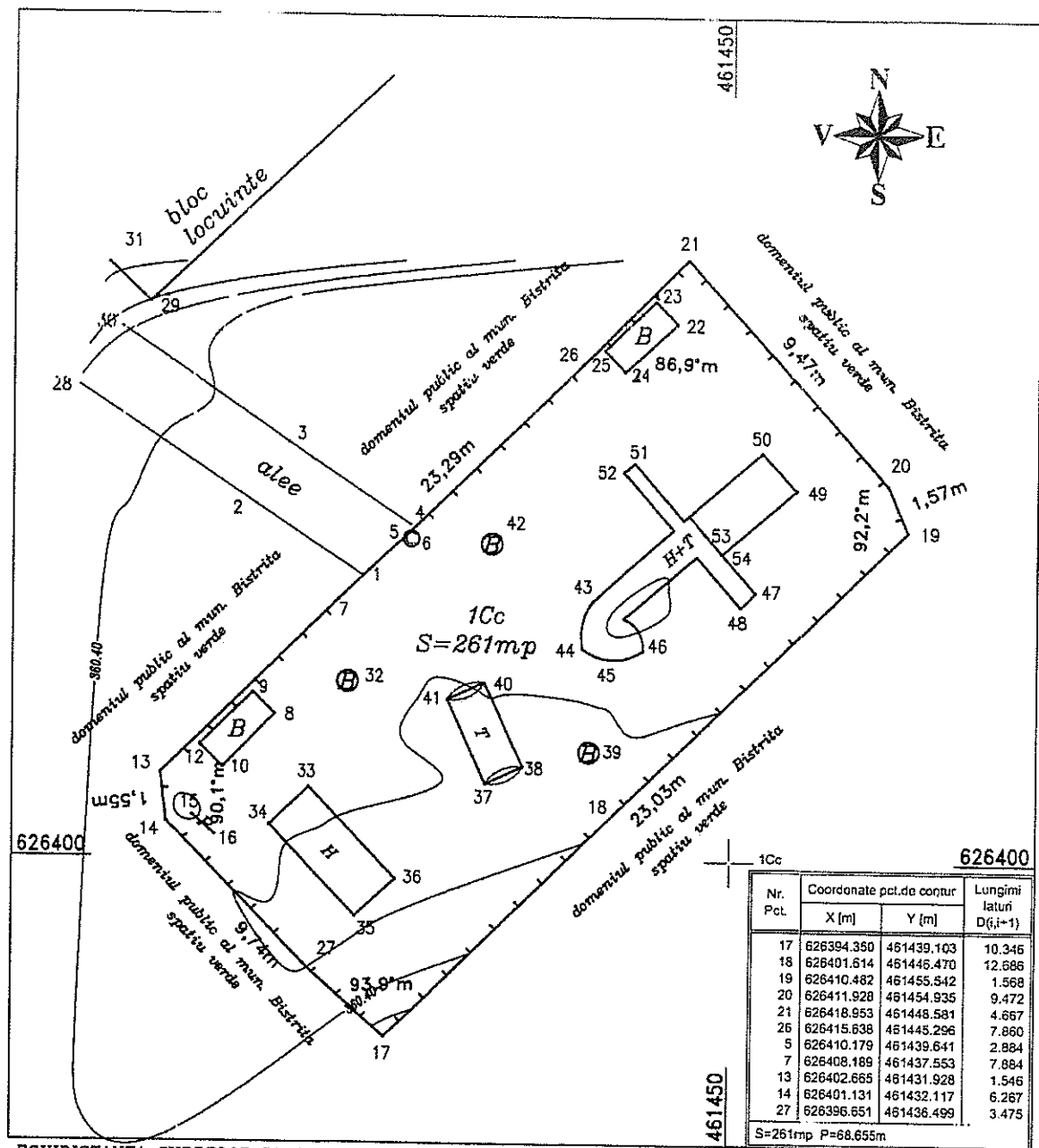
Scara
1:200

Data
mai
2022

PLAN TOPOGRAFIC

necesar elaborarii documentatiei in vederea obtinerii
autorizatiei de construire pentru turnare cauciuc
de protectie in spatiul de joaca str. Romana, bl.2

Plansa nr.: 1



ECHIDISTANTA CURBELOR DE NIVEL PRINCIPALE : 0.2m
ECHIDISTANTA CURBELOR DE NIVEL SECUNDARE : 0.1m

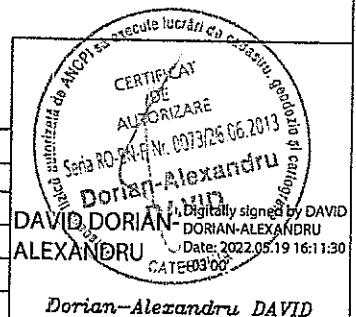
Confirm amplasamentul

LEGENDĂ

17	Punct, cota punct
	Limita proprietate
	Gard lemn
	Gard metalic
	Stalp iluminat stradal
	Canal
	Cos de gunoi
	Indicator rutier
	Panou identificare loc joaca
	Balansoar pe arcuri HDPE (pneuri)
	Hinta
	Banca odihna
	Tub joaca
	Scara joaca
	Balansoar
	Acces parc
	Complex de joaca - hinta si tobogan



Executant
Masurat
Desenat
Proiectat
Intocmit
Verificat



Adresa corpurilor de proprietate: intravilan mun. Bistrița
str. Romana, bl. 2
Beneficiar: DIRECTIA DE SERVICII PUBLICE BISTRITA
H.G.R. nr.527/2010 - Cap.IV/lit.C/poz. 107

Scara
1:200

Data
mai
2022

PLAN TOPOGRAFIC
necesar elaborarii documentatiei in vederea obtinerii
autorizatiei de construire pentru turnare cauciuc
de protectie in spatiul de joaca str. Romana, bl.2

Plansa nr.: 1



Oficiul de Cadastru și Publicitate Imobiliară BISTRITA-NASAUD
Biroul de Cadastru și Publicitate Imobiliară Bistrita

Adresa BCPI: Localitate: Bistrita, Str. Nicolae Titulescu Nr. 50A, Tel. 0263/236946, Fax. 0263/239254

PROCES VERBAL DE RECEPȚIE 1138 / 2022

Întocmit astăzi, **03/06/2022**, privind cererea **29083** din **20/05/2022**
având aviz de începere a lucrărilor cu nr din

1. Beneficiar: DIRECTIA SERVICII PUBLICE BISTRITA

2. Executant: David Dorian-Alexandru

3. Denumirea lucrărilor recepționate: Recepție tehnică plan topografic necesar elaborării documentației în vederea obținerii autorizației de construire pentru turnare cauciuc de protecție la spațiul de joacă str. Artarilor, nr.30

4. Nominalizarea documentelor și a documentațiilor care se predau Oficiului de Cadastru și Publicitate Imobiliară BISTRITA-NASAUD conform avizului de începere a lucrărilor:

Număr act	Data act	Tip act	Emitent
DOCUMENTAȚIE	19.05.2022	înscriș sub semnatura privată	Dorian-Alexandru DAVID
Plan	19.05.2022	înscriș sub semnatura privată	Dorian-Alexandru DAVID
Certificat de	19.05.2022	act administrativ	Primăria mun. Bistrita
Hotărâre de	02.06.2010	act normativ	Guvernul României

Așa cum sunt atașate la cerere.

5. Concluzii:

Pentru procesul verbal 1138 au fost recepționate 0 propuneri.

6. Erori topologice față de alte entități spațiale:

Identificator	Tip eroare	Mesaj suprapunere
-	Avertizare	Recepția 1657754: Imobilul TR-760-1 se afla într-o zonă reglementată prin L17/2014!

Lucrarea este declarată **Admisă**

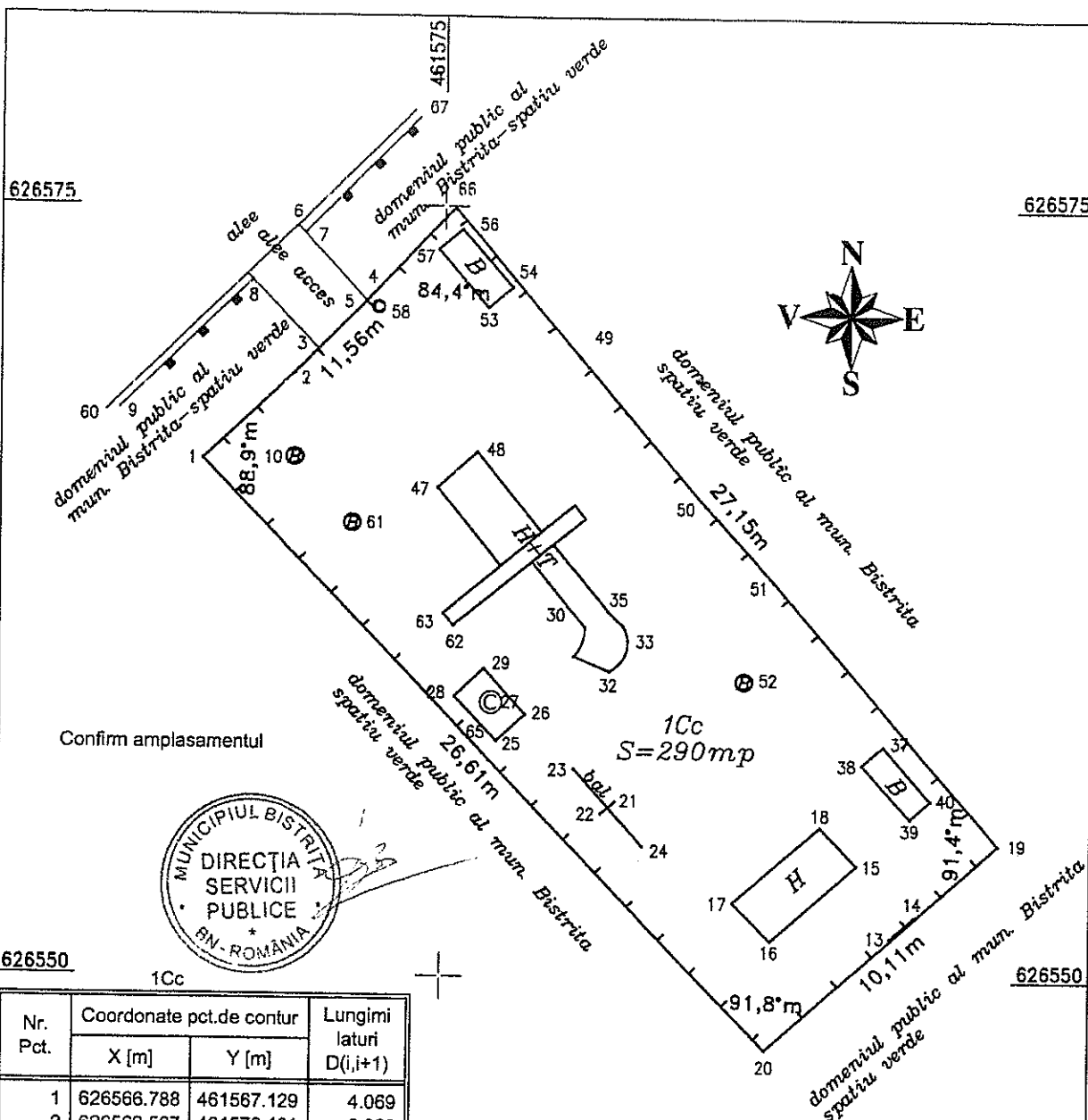
Inspector
FLAVIU ADRIAN LUPSAN

Flaviu-Adrian
Lupsan

Digitally signed by
Flaviu-Adrian Lupsan
Date: 2022.06.03
07:58:00 +03'00'

626575

626575



626550

1Cc

626550

Nr. Pct.	Coordonate pct.de contur		Lungimi laturi D(i,i+1)
	X [m]	Y [m]	
1	626566.788	461567.129	4.069
2	626569.567	461570.101	2.823
5	626571.566	461572.094	4.674
66	626574.948	461575.320	6.341
49	626570.146	461579.461	6.280
50	626565.401	461583.575	3.334
51	626562.933	461585.817	11.194
19	626554.455	461593.127	10.108
20	626547.668	461585.636	13.794
65	626557.593	461576.057	12.816
S=290mp P=75.433m			

Flaviu-
Adrian
Lupsan

Digitally signed
by Flaviu-Adrian
Lupsan
Date:
2022.06.03
07:59:07 +03'00'

D 29083/20.05.2022
PVR 1138/2022

Executanti
Masurat
Desenat
Proiectat
Intocmit
Verificat

DAVID DORIAN ALEXANDRU
Digitally signed by DAVID DORIAN ALEXANDRU
Date: 2022.05.19 16:22:09
+03'00'
AUTORIZARE
Seria RO-BN-F, Nr. 10823/26.06.2013
Dorian-Alexandru DAVID
DAVID
CATEGORIA C

LEGENDA

47	Punct, cota punct	
	Limita proprietate	
	Gard lemn	
	Gard metalic	
	Stalp iluminat stradal	
	Canal	
	Cos de gunoi	
	Indicator rutier	
	Panou identificare loc joaca	
	Balansoar pe arcuiri HDPE	
	Hinta	
	Banca odihna	
	Tub joaca	
	Scaun joaca	
	Balansoar	
	Acces parc	
	Complex de joaca - hinta si tobogan	

Adresa corpurilor de proprietate: intravilan mun. Bistrita
str. Artarilor, nr. 30
Beneficiar: DIRECTIA DE SERVICII PUBLICE BISTRITA
H.G.R. nr.527/2010 - Cap.IV/tit.C/poz. 104

Scara
1:200
Data
mai
2022

PLAN TOPOGRAFIC

necesar elaborarii documentatiei in vederea obtinerii
autorizatiei de construire pentru turnare cauciuc
de protectie in spatiul de joaca - str. Artarilor,
nr. 30

Plansa nr.: 1

PROCES VERBAL DE RECEPȚIE 1178 / 2022

Întocmit astăzi, **06/06/2022**, privind cererea **29538** din **23/05/2022**
având aviz de incepere a lucrărilor cu nr din

1. Beneficiar: DIRECTIA SERVICII PUBLICE BISTRITA

2. Executant: David Dorian-Alexandru

3. Denumirea lucrărilor recepționate: Recepție tehnica - plan topografic necesar elaborării documentației în vederea obținerii autorizației de construire pentru lăunare cauciuc de protecție la spațiul de joacă Parcul municipal Bistrita.

4. Nominalizarea documentelor și a documentațiilor care se predau Oficiului de Cadastru și Publicitate Imobiliară BISTRITA-NASAUD conform avizului de începere a lucrărilor:

Număr act	Data act	Tip act	Emitent
DOCUMENTAȚIA	23.05.2022	Înscris sub semnatura privată	Dorian-Alexandru DAVID
Hotărârea	02.06.2010	act normativ	Guvernul României
PLAN	23.05.2022	Înscris sub semnatura privată	Dorian-Alexandru DAVID
Certificat de	14.04.2022	act administrativ	Primăria mun. Bistrita

Așa cum sunt atașate la cerere.

5. Concluzii:

Pentru procesul verbal 1178 au fost recepționate 0 propuneri.

6. Erori topologice față de alte entități spațiale:

Identificator	Tip eroare	Mesaj suprapunere
-	Avertizare	Recepția 1662193: Imobilul TR-777-1 se afla într-o zonă reglementată prin L17/2014!

Lucrarea este declarată **Admisă**

Inspector
ARTUR FERENT

Artur
Ferent

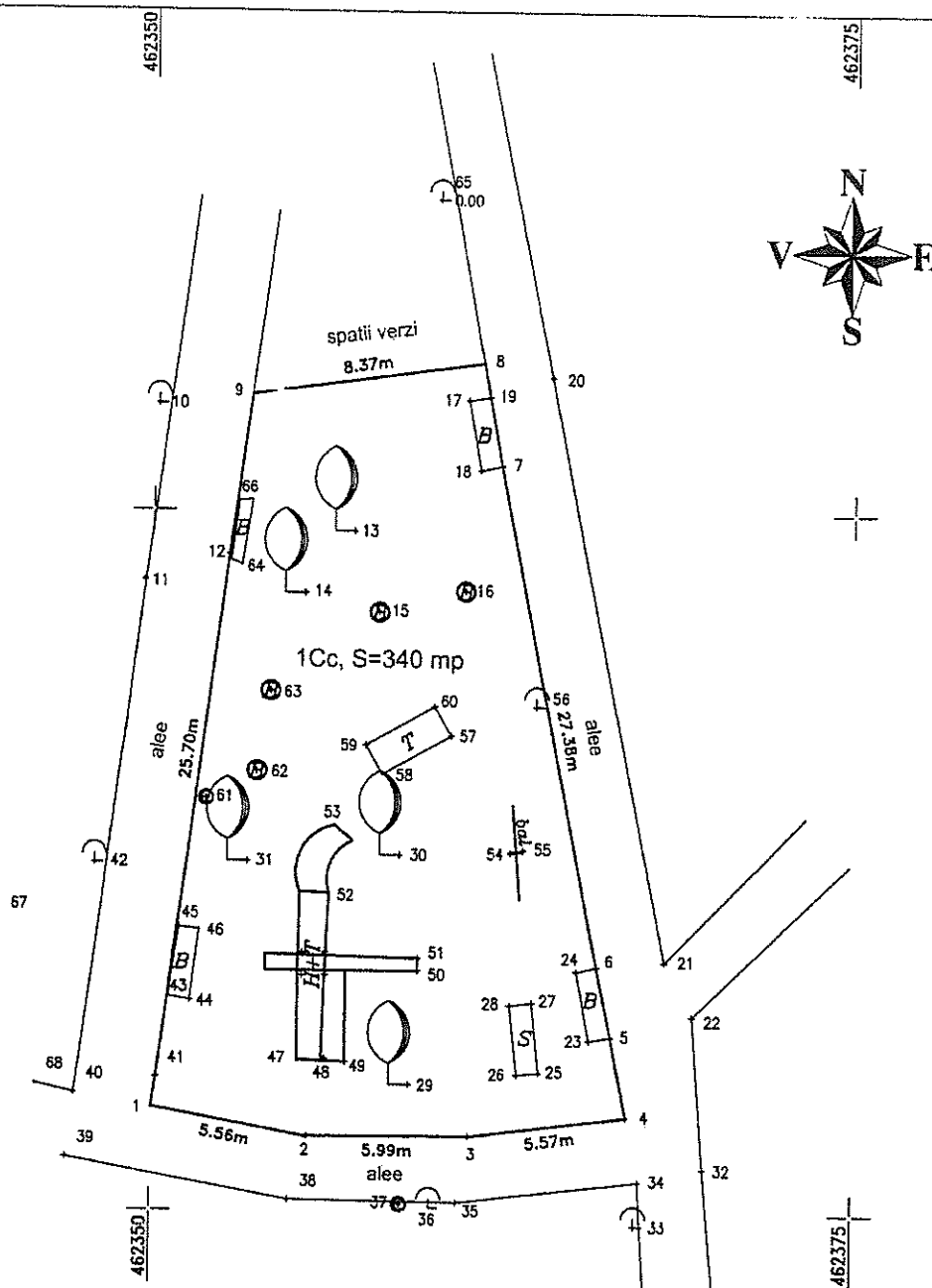
Digitally signed by
Artur Ferent
Date: 2022.06.06
14:55:15 +03'00'

625975

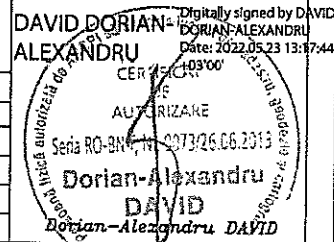

625975

625950

625950



Confirm amplasamentul



LEGENDA

	Punct, cota punct	1Cc
	Limita proprietate	
	Tub joaca	
	Scura joaca	
	Balansoar	
	Cos de gunoi	
	Corp de iluminat - lampadar	
	Banca odihna	
	Hinta	
	Balansoar pe arcuri HDPE	
	Copac	
	Complex de joaca - hinta si tobogan	

Sistem de proiectie: Stereo 1970
Calculul suprafetei

D. 29538/23.05.2022

Artur
FerentDigitally signed by
Artur Ferent
Date: 2022.06.06
14:56:00 +03'00'Adresa corpurilor de proprietate: intravilan mun. Bistrita
str. Parcului
HGR 527/2010 - Cap.IV/Vit.C/poz.1.

Beneficiar: DIRECTIA DE SERVICII PUBLICE BISTRITA

Scala
1: 250

PLAN TOPOGRAFIC

necesari elaborarii documentatiei in vederea obtinerii
autorizatiei de construire pentru turnare cauciuc
de protectie in spatiul de joaca Parcul Municipal
Bistrita.

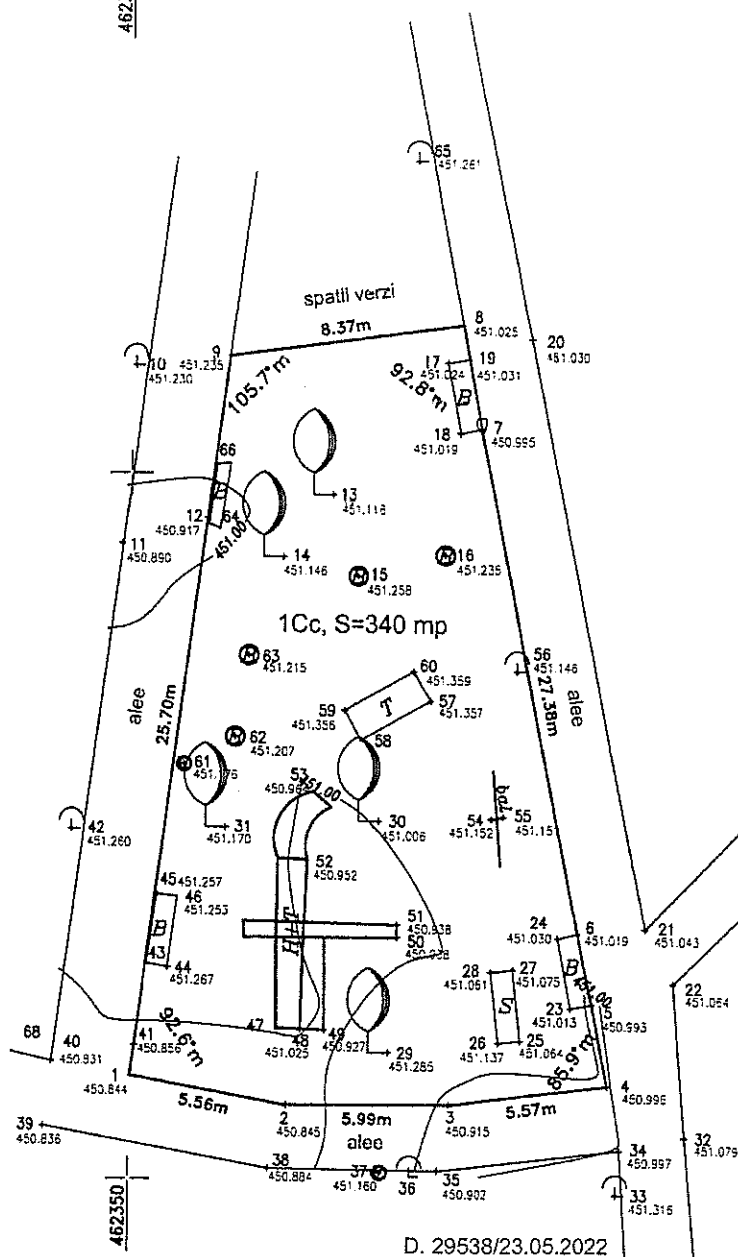
Planşa nr.: 1

625975

625975

625950

625950



D. 29538/23.05.2022

Confirm amplasamentul



Artur
Ferent

Digitally signed
by Artur Ferent
Date: 2022.06.06
14:56:16 +03'00'

Executant
Masurat
Desenat
Proiectat
Intocmit
Verificat

DAVID DORIAN-
ALEXANDRU

Digitally signed by DAVID
DORIAN-ALEXANDRU
Date: 2022.05.23 13:17:56
+03'00'

Dorian-Alexandru DAVID

LEGENDA

	Punct, cota punct
	Limita proprietate
	Tub joaca
	Scara joaca
	Balansoar
	Cos de gunoi
	Corp de iluminat - lampadar
	Banca odihna
	Balansoar pe arcuri HDPE
	Copac
	Complex de joaca - hinta si tobogan

Sistem de proiectie: Stereo 1970
Calculul suprafetei

Nr. Pct.	Coordonate pct.de contur		Lungimi latari D(i,i+1)
	X [m]	Y [m]	
1	625953.676	462350.033	5.559
2	625952.682	462355.502	5.994
3	625952.728	462361.496	5.568
4	625953.429	462367.020	2.959
5	625956.330	462366.439	2.543
6	625958.819	462365.920	18.176
7	625976.658	462362.436	3.699
8	625980.295	462361.764	8.371
9	625979.140	462353.473	25.695
S=340mp P=78.563m			

ECHIDISTANTA CURBELOR DE NIVEL PRINCIPALE : 0.5m
ECHIDISTANTA CURBELOR DE NIVEL SECUNDARE : 0.25m

Adresa corpurilor de proprietate: intravilan mun. Bistrita
str. Paroului
HGR 527/2010 - Cap.IV/lit.C/poz.1.
Beneficiar: DIRECTIA DE SERVICII PUBLICE BISTRITA

Scara
1:250
Data
mai
2022

PLAN TOPOGRAFIC

necesar elaborarii documentatiei in vederea obtinerii
autorizatiei de construire pentru turnare cauciuc
de protectie in spatiul de joaca Parcul Municipal
Bistrita

Planşa nr.: 2